

Communauté de communes de la Beauce
Loirétaine

PLAN LOCAL D'URBANISME
INTERCOMMUNAL



7.34 Bruit



PLUi-H approuvé par délibération
du Conseil Communautaire en
date du 25 mars 2021



Liberté - Égalité - Fraternité

RÉPUBLIQUE FRANÇAISE

PRÉFET DU LOIRET

Direction départementale des territoires

Service Aménagement Développement du Territoire

AFFAIRE SUIVIE PAR : Stéphane Boile
TÉLÉPHONE : 02.38.52.46.80
COURRIEL : stephane.boile@loiret.gouv.fr
BOITE FONCTIONNELLE : ddt-suadt@loiret.gouv.fr
RÉFÉRENCE :

LE PREFET DU LOIRET

à

Mesdames et Messieurs les présidents
de la communauté urbaine Orléans -Métropole,
de la communauté d'Agglomération Montargoise
et Rives du Loing,
des communautés de communes et maires

ORLÉANS, LE

7 MARS 2017

Objet : Mise à jour du classement sonore des infrastructures de transports terrestres.

PJ : arrêté préfectoral et son atlas présentant le classement sonore.

Le classement sonore des infrastructures de transports terrestres constitue le volet préventif de la politique nationale de lutte contre le bruit des transports. Conformément à la réglementation et afin de tenir compte des évolutions de trafics, la Direction Départementale des Territoires du Loiret a initié la révision de ce classement, dont la précédente version avait été arrêtée en 2009.

Le classement sonore des infrastructures de transports terrestres est réalisé pour l'ensemble des voies dont le trafic est supérieur à 5 000 véhicules par jour. Sont classées également les voies ferrées interurbaines dont le trafic moyen est supérieur à 50 trains par jour, ainsi que les lignes de transports collectifs en site propre et les voies ferrées urbaines dont le trafic moyen est supérieur à 100 bus, rames ou trains par jour.

Les infrastructures sont classées en 5 catégories définies par l'arrêté du 30 mai 1996 modifié (de la catégorie n°1 la plus bruyante à la catégorie n°5 la moins bruyante) ainsi que le type de tissu urbain traversé (rue en U ou tissu ouvert).

Ce classement permet de déterminer un secteur, de part et d'autre de l'infrastructure classée, variant de 300 mètres à 10 mètres, dans lequel des règles d'isolement acoustique sont imposées aux nouvelles constructions de bâtiments à usage d'habitation, d'enseignement, de santé, d'action sociale et de sport ainsi que les bâtiments d'hébergement à caractère touristique.

La prise en compte des données actualisées a fait apparaître des changements notables dans la liste des voies classées et des secteurs affectés par le bruit.

Vous trouverez ci-joint copie de l'arrêté du 2 mars 2017 et le(s) document(s) graphique(s) listant tous les tronçons classés, leur catégorie et la largeur des secteurs affectés par le bruit.

Les secteurs affectés et les prescriptions relatives aux caractéristiques acoustiques qui s'y appliquent doivent être reportés par l'autorité compétente en matière d'élaboration des documents d'urbanisme dans les annexes des plans locaux d'urbanisme à titre d'information. La mise à jour sera effectuée le cas échéant conformément à l'article R153-18 du code de l'urbanisme.

Si la commune ne dispose pas d'un plan local d'urbanisme, il est toutefois recommandé que le classement sonore figure dans les informations réglementaires utiles à l'instruction des demandes d'autorisation de construire.

Conformément à l'article R571-41 du code de l'environnement, l'arrêté d'approbation du classement sonore doit faire l'objet d'un affichage, durant un mois en mairie des communes concernées par le classement (ou sortantes du classement).

Les documents concernant le classement sonore des infrastructures de transports terrestres sont consultables sur le site Internet des services de l'État dans le Loiret : www.loiret.gouv.fr

Le directeur départemental des territoires,

Pour le Directeur, et par délégation
Le Directeur adjoint,

Philippe LEFEBVRE

PRÉFET DU LOIRET

Direction départementale
des territoires du Loiret

A R R E T É

portant sur le classement sonore des infrastructures de transports terrestres

Préfet du Loiret,
Chevalier dans l'Ordre National de la Légion d'Honneur,
Chevalier dans l'Ordre National du Mérite

Vu le code de l'environnement, et notamment ses articles L 571-10 et R 571-32 à R 571-43 relatifs au recensement et au classement sonore des infrastructures de transports terrestres ;

Vu le code de la construction et de l'habitation, et notamment son article R111-4-1 relatif à l'isolement acoustique des logements contre le bruit des transports terrestres ;

Vu la loi n°92-1444 du 31 décembre 1992 relative à la lutte contre le bruit, et notamment ses articles 13 et 14 ;

Vu le décret n°95-20 pris pour l'application de l'article L 111-11-1 du code de la construction et de l'habitation et relatif aux caractéristiques acoustiques de certains bâtiments autre que d'habitation et de leurs équipements ;

Vu le décret n°95-21 relatif au classement des infrastructures de transports terrestres et modifiant le code de l'urbanisme et le code de la construction et de l'habitation ;

Vu l'arrêté du 9 janvier 1995 relatif à la limitation du bruit dans les établissements d'enseignement ;

Vu l'arrêté du 30 mai 1996 relatif aux modalités de classement des infrastructures de transports terrestres et à l'isolement des bâtiments d'habitation dans les secteurs affectés par le bruit ;

Vu les trois arrêtés du 25 avril 2003 relatifs à la limitation du bruit, respectivement dans les établissements d'enseignement, de santé, d'action sociale et de sport ainsi que les bâtiments d'hébergement à caractère touristique ;

Vu l'arrêté du 23 juillet 2013 modifiant les dispositions de l'arrêté du 30 mai 1996 relatif aux modalités de classement des infrastructures de transports terrestres et à l'isolement acoustique des bâtiments d'habitation dans les secteurs affectés par le bruit ;

Vu les avis des communes consultées du 5 juillet 2016 au 5 octobre 2016 pour les secteurs affectés par le bruit situés au voisinage des infrastructures conformément aux dispositions de l'article R 571-39 du code de l'environnement ;

Considérant que le classement sonore du 24 avril 2009 des infrastructures de transports terrestres dans le département du Loiret doit être actualisé ;

Sur la proposition du directeur départemental des territoires du Loiret ;

ARRÊTE :

ARTICLE 1^{er} :

Le présent arrêté abroge l'arrêté préfectoral du 24 avril 2009 relatif au classement sonore des infrastructures de transports terrestres dans le département du Loiret.

ARTICLE 2 :

Les dispositions des articles R 571-32 à R 571-43 du code de l'environnement sont applicables dans le département du Loiret, aux abords du tracé des infrastructures de transports terrestres mentionnées ci-dessous et figurant sur les plans joints en annexe dans le document intitulé « classement sonore des infrastructures de transports terrestres »

Les communes concernées sont :

AMILLY	CEPOY	DARVOY	MORMANT-SUR-VERNISSON	SAINT-JEAN-DE-BRAYE
ARDON	CERCOTTES	DONNERY	NARGIS	SANDILLON
ARTENAY	CHECY	DOROVES	NEUVILLE-AUX-BOIS	SAINT-JEAN-DE-LA-RUELLE
ASCHERES-LE-MARCHE	CHAINCY	ENGENVILLE	NEVOY	SAINT-JEAN-LE-BLANC
ASCOUX	CHALETTE-SUR-LOING	EPIEDS-EN-BEAUCE	NOGENT-SUR-VERNISSON	SAINT-LYE-LA-FORET
ATTRAY	CHANTEAU	ERVAUVILLE	OLIVET	SAINT-AURICE-SUR-FESSARD
AUDEVILLE	CHANTECOQ	ESCRENNES	ORLEANS	SAINT-PERAVY-LA-COLOMBE
AUTRY-LE-CHATEL	LA CHAPELLE-SAINT-MESMIN	FAY-AUX-LOGES	ORMES	SAINT-PERE-SUR-LOIRE
AUVILLIERS-EN-GATINAIS	LA CHAPELLE-SAINT-SEPULCRE	FERRIERES-EN-GATINAIS	OUSSON-SUR-LOIRE	SAINT-PRYVE-SAINT-MESMIN
AUXY	CHARSONVILLE	LA FERTE-SAINT-AUBIN	OUZOUER-DES-CHAMPS	SARAN
BOUILLY-EN-GATINAIS	CHATEAUNEUF-SUR-LOIRE	FONTENAY-SUR-LOING	OUZOUER-SOUS-BELLEGARDE	LA SELLE-EN-HERMOY
LE BARDON	CHATEAU-RENARD	FOUCHEROLLES	OUZOUER-SUR-LOIRE	LA SELLE-SUR-LE-BIED
BARVILLE-EN-GATINAIS	CHATILLON-SUR-LOIRE	GIDY	OUZOUER-SUR-TREZEE	SEMDOY
BATILLY-EN-GATINAIS	FLEURY-LES-AUBRAIS	GIEN	PANNES	SERMAISES
BEAUGENCY	CHEVILLON-SUR-HUILLARD	GIROLLES	PAUCOURT	SOLTERRE
BATILLY-EN-PUISAYE	CHEVILLY	GONDREVILLE	PITHIVIERS	SOUGY
BAULE	CHEVRY-SOUS-LE-BIGNON	GRISELLES	PITHIVIERS-LE-VIEL	TRINAY
BAZOUCHES-SUR-LE-BETZ	CHILLEURS-AUX-BOIS	HUISSEAU-SUR-MAUVES	POILLY-LEZ-GIEN	SULLY-SUR-LOIRE
BONNEE	LES CHOUX	INGRE	PREFONTAINES	SURY-AUX-BOIS
BEAUNE-LA-ROLANDE	CLERY-SAINT-ANDRE	INTVILLE-LA-GUETARD	PRESNOY	TAVERS
LE BIGNON-MIRABEAU	COINCES	JARGEAU	PRESSIGNY-LES-PINS	THORAILLES
BOIGNY-SUR-BIONNE	COMBLEUX	JOUY-LE-POTIER	QUIERS-SUR-BEZONDE	THOU
BOISMORAND	CONFLANS-SUR-LOING	JURANVILLE	RAMOULU	TIVERNON
BOISSEAUX	CORBELLES	LAAS	ROUVRES-SAINT-JEAN	TREILLES-EN-GATINAIS
BONDARCOY	CORQUILLEROY	LADON	ROZIERES-EN-BEAUCE	VARENNES-CHANGY
BONNY-SUR-LOIRE	COURCELLES	LOURY	ROZCY-LE-VIEL	VILLEMANDEUR
LES BORDES	SAINT-MARTIN-D'ABBAT	LOUZOUER	RUAN	VILLEMOUTIERS
BOUGY-LEZ-NEUVILLE	COULLONS	MALESHERBOIS	SAINT-AY	VILLEPREAU
BOULAY-LES-BARRES	COULMIERS	MARDIE	SAINT-CYR-EN-VAL	VILLORCEAU
BOUZONVILLE-AUX-BOIS	COURCY-AUX-LOGES	MAREAU-AUX-BOIS	SAINT-DENIS-DE-L'HOTEL	VIMORY
BOUZY-LA-FORET	COURTEMAUX	MAREAU-AUX-PRES	SAINT-DENIS-EN-VAL	VITRY-AUX-LOGES
BOYNES	COURTEMPIERRE	MARIGNY-LES-USAGES	SAINT-MARTIN-SUR-OCRE	VRIGNY
BRAY-SAINT-AIGNAN	COURTENAY	MARSAINVILLIERS	SAINTE-GENEVIEVE-DES-BOIS	YEVRE-LA-VILLE
BRIARE	CROTTE-EN-PITHIVERAIS	MESSAS	SAINT-GERMAIN-DES-PRES	VENNECY
BUCY-LE-ROI	DADONVILLE	MEUNG-SUR-LOIRE	SAINT-HILAIRE-LES-ANDRESIS	SANTEAU
BUCY-SAINT-LIPHARD	DAMMARIE-EN-PUISAYE	MEZIERES-LEZ-CLERY	SAINT-HILAIRE-SAINT-MESMIN	
LABUSSIERE	DAMPIERRE-EN-BURLY	MONTARGIS	SAINT-HILAIRE-SUR-PUISEAUX	

Les infrastructures concernées par le classement sonore sont les suivantes :

	Nom de la voie
Voies ferrées	Ligne n°570000, 590000, 569000, 745000 et 750000
Autoroutes	A6, A10, A19, A71, A77
Tramway	Tram A, Tram B
Nationales	
Départementales	D2, D8, D14, D18, D25, D50, D93, D97, D101, D326, D520, D620, D702, D902, D917, D920, D921, D925, D940, D941, D943, D948, D949, D950, D951, D952, D955, D960, D1060, D1157, D2007, D2020, D2060, D2152, D2154, D2157, D2160, D2271, D2460, D2552, D2701
Communes	Plusieurs voies communales situées sur l'agglomération d'Orléans, de Checy, de Montargis, de Amilly, de Gien et de Pithiviers

ARTICLE 3 :

Le classement sonore des infrastructures de transports terrestres est réalisé pour l'ensemble des voies dont le trafic est supérieur à 5 000 véhicules par jour. Sont classées également les voies ferrées interurbaines dont le trafic moyen est supérieur à 50 trains par jour, ainsi que les lignes de transports collectifs en site propre et les voies ferrées urbaines dont le trafic moyen est supérieur à 100 bus, rames ou trains par jour.

Les infrastructures sont classées en 5 catégories définies par l'arrêté du 30 mai 1996 modifié (de la catégorie n°1 la plus bruyante à la catégorie n°5 la moins bruyante) ainsi que le type de tissu urbain traversé (rue en U ou tissu ouvert).

Ce classement permet de déterminer un secteur, de part et d'autre de l'infrastructure classée, variant de 300 mètres à 10 mètres, dans lequel des règles d'isolement acoustique sont imposées aux nouvelles constructions de bâtiments à usage d'habitation, d'enseignement, de santé, d'action sociale et de sport ainsi que les bâtiment d'hébergement à caractère touristique.

Ces niveaux sonores sont évalués en des points de référence situés, conformément à la norme NF 31-130 « Cartographie du bruit en milieu extérieur », à une hauteur de 5 mètres au dessus du plan de roulement et :

- à 2 mètres en avant de la ligne moyenne des façades pour les « rues en U » ;
- à une distance de l'infrastructure* de 10 mètres, augmentés de 3 dB(A) par rapport à la valeur en champ libre pour les tissus ouverts, afin d'être équivalents à un niveau en façade. L'infrastructure est considérée comme rectiligne, à bords dégagés, placée sur un sol horizontal réfléchissant.

* Cette distance est mesurée :

- pour les infrastructures routières, à partir du bord extérieur de la chaussée le plus proche ;
- pour les infrastructures ferroviaires, à partir du bord du rail de la voie la plus proche.

ARTICLE 4 :

Les bâtiments à usage d'habitation, d'enseignement, de santé, d'action sociale et de sport ainsi que les bâtiments d'hébergement à caractère touristique, à construire dans les secteurs affectés par le bruit, mentionnés à l'article 2, doivent présenter un isolement acoustique minimum contre les bruits extérieurs conformément aux articles R 111.23.1 à R 111.23.3 du code de la construction et de l'habitation et à l'article R 571.43 du code de l'environnement.

Pour les bâtiments d'habitation, l'isolement acoustique minimum forfaitaire est déterminé par l'arrêté du 30 mai 1996 modifié.

Pour les bâtiments d'enseignement, de santé, d'action sociale et de sport ainsi que les bâtiments d'hébergement à caractère touristique, l'isolement acoustique minimum forfaitaire est déterminé selon les arrêtés du 25 avril 2003 susvisés.

Dans le cas où l'isolement acoustique est déterminé par évaluation précise des niveaux de bruit, les niveaux sonores que les constructeurs sont tenus de prendre en compte sont portés dans l'arrêté du 30 mai 1996 modifié.

ARTICLE 5 :

Les secteurs affectés et les prescriptions relatives aux caractéristiques acoustiques qui s'y appliquent doivent être reportés par l'autorité compétente en matière d'élaboration des documents d'urbanisme dans les annexes des plans locaux d'urbanisme à titre d'information.

La mise à jour sera effectuée le cas échéant conformément à l'article R153-18 du code de l'urbanisme.

ARTICLE 6 :

Le classement sonore des infrastructures de transports terrestres est consultable sur le site internet de l'État dans le département du Loiret à l'adresse suivante : www.loiret.gouv.fr.

ARTICLE 7:

Le présent arrêté sera publié au recueil des actes administratifs dans le département du Loiret et sera affiché pendant 1 mois au minimum à la mairie de chacune des communes mentionnées à l'article 1 conformément aux dispositions de l'article R571-41 du code de l'environnement.


ARTICLE 8 :

Le secrétaire général de la préfecture du Loiret, les sous-préfets de Pithiviers et de Montargis, le directeur départemental des territoires du Loiret, les maires des communes sont chargés, chacun en ce qui les concerne de l'exécution du présent arrêté.

Fait à ORLÉANS, le 02 MARS 2017

Pour le Préfet,

Pour le secrétaire général absent,
le secrétaire général adjoint,


Nathalie COSTENOBLE

Dans un délai de deux mois à compter de la date de la notification ou de la publication du présent arrêté au recueil des actes administratifs de la préfecture, les recours suivants peuvent être introduits conformément aux dispositions des articles R. 421-1 et suivants du code de justice administrative et du livre IV du code des relations entre le public et l'administration :

- un recours gracieux, adressé à M. le Préfet du Loiret

Service de la Coordination des Politiques Publiques et de l'Appui Territorial, Bureau de la coordination administrative

181, rue de Bourgogne 45042 ORLEANS CEDEX ;

- un recours hiérarchique, adressé au(x) ministre(s) concerné(s) ;

Dans ces deux cas, le silence de l'Administration vaut rejet implicite au terme d'un délai de deux mois.

Après un recours gracieux ou hiérarchique, le délai du recours contentieux ne court qu'à compter du rejet explicite ou implicite de l'un de ces recours.

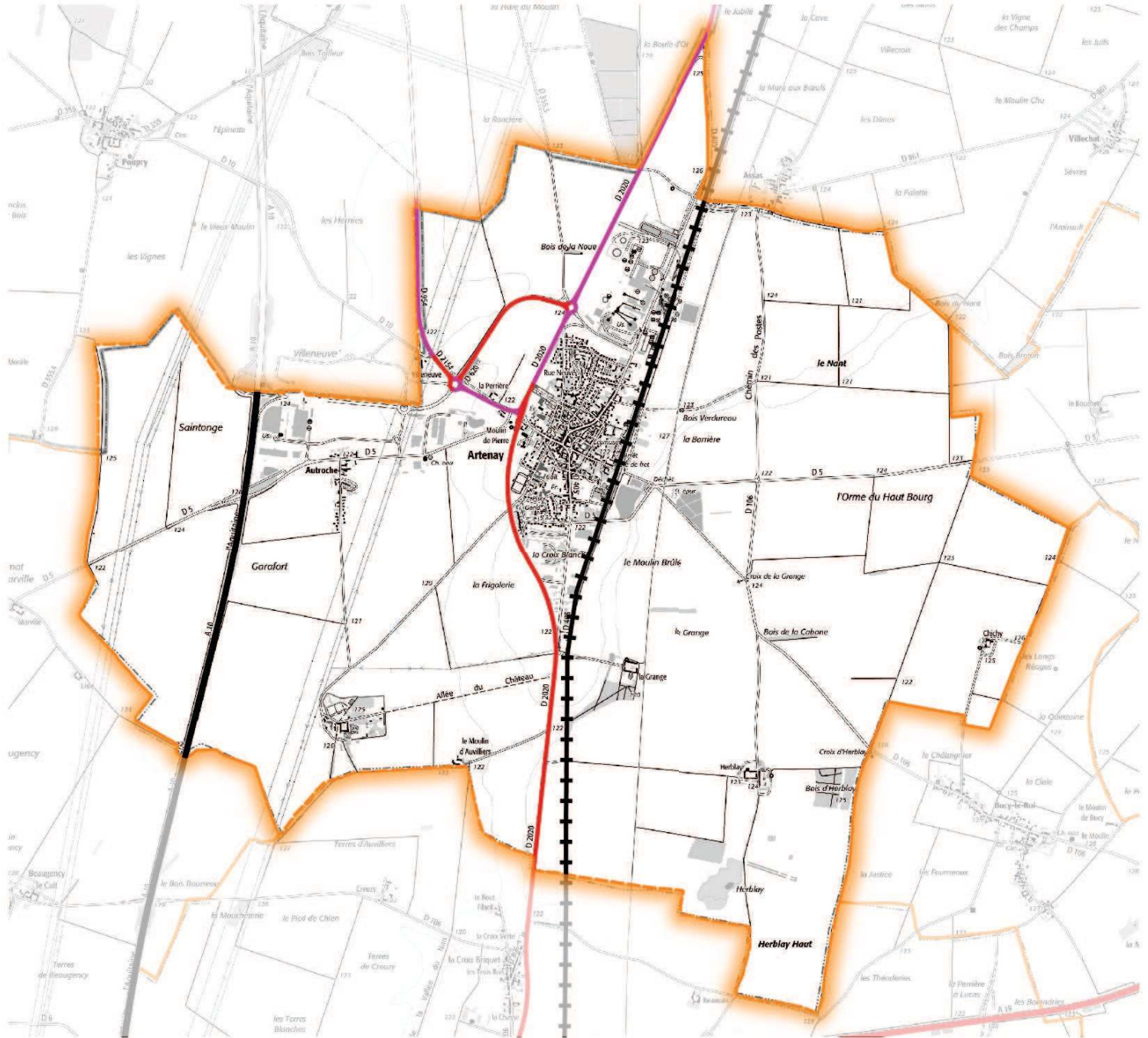
- un recours contentieux, en saisissant le Tribunal Administratif : 28 rue de la Bretonnerie 45057 Orléans cedex 1.

ANNEXES :

Atlas présentant les catégories des infrastructures pour les communes du Loiret.



Classement sonore des infrastructures de transports terrestres Commune de ARTENAY



Le classement est établi d'après les niveaux sonores (L_{Aeq}) des infrastructures pour les périodes diurne (6h00 à 22h00) et nocturne (22h00 à 6h00). L'indicateur, noté "L_{Aeq}", représente le niveau sonore énergétique équivalent exprimant l'énergie reçue pendant un certain temps.

Pour les lignes ferroviaires conventionnelles, les valeurs limites des niveaux de référence augmentées de 3 dB(A)

L _{Aeq} 6h-22h en dB(A)	L _{Aeq} 22h-6h en dB(A)	Catégorie de l'infrastructure	Largeur maximale des secteurs affectés par le bruit de part et d'autre de l'infrastructure
L > 81	L > 76	1	d = 300 m
76 < L ≤ 81	71 < L ≤ 76	2	d = 250 m
70 < L ≤ 76	65 < L ≤ 71	3	d = 100 m
65 < L ≤ 70	60 < L ≤ 65	4	d = 30 m
60 < L ≤ 65	55 < L ≤ 60	5	d = 10 m

La largeur est comptée à partir du bord de chaussée de la voie la plus proche pour les routes et à partir du rail extérieur de la voie la plus proche pour les voies de chemin de fer

L _{Aeq} 6h-22h en dB(A)	L _{Aeq} 22h-6h en dB(A)	Catégorie de l'infrastructure	Largeur maximale des secteurs affectés par le bruit de part et d'autre de l'infrastructure
L > 84	L > 79	1	d = 300 m
79 < L ≤ 84	74 < L ≤ 79	2	d = 250 m
73 < L ≤ 79	68 < L ≤ 74	3	d = 100 m
68 < L ≤ 73	63 < L ≤ 68	4	d = 30 m
63 < L ≤ 68	58 < L ≤ 63	5	d = 10 m

La largeur est comptée à partir du rail extérieur de la voie la plus proche

Classement sonore 2017


- Catégorie 1 Tissu Ouvert
- Catégorie 2 Tissu Ouvert
- Catégorie 3 Tissu Ouvert
- Catégorie 4 Tissu Ouvert

- Catégorie 5 Tissu Ouvert
- Catégorie 1 Rue en U
- Catégorie 2 Rue en U
- Catégorie 3 Rue en U
- Catégorie 4 Rue en U
- Catégorie 5 Rue en U

- Catégorie 1 Tramway
- Catégorie 2 Tramway
- Catégorie 3 Tramway
- Catégorie 4 Tramway
- Catégorie 5 Tramway

Classement sonore 2017 SNCF Réseau

- Catégorie 1
- Catégorie 2
- Catégorie 3
- Catégorie 4



Classement sonore des infrastructures de transports terrestres Commune de ARTENAY

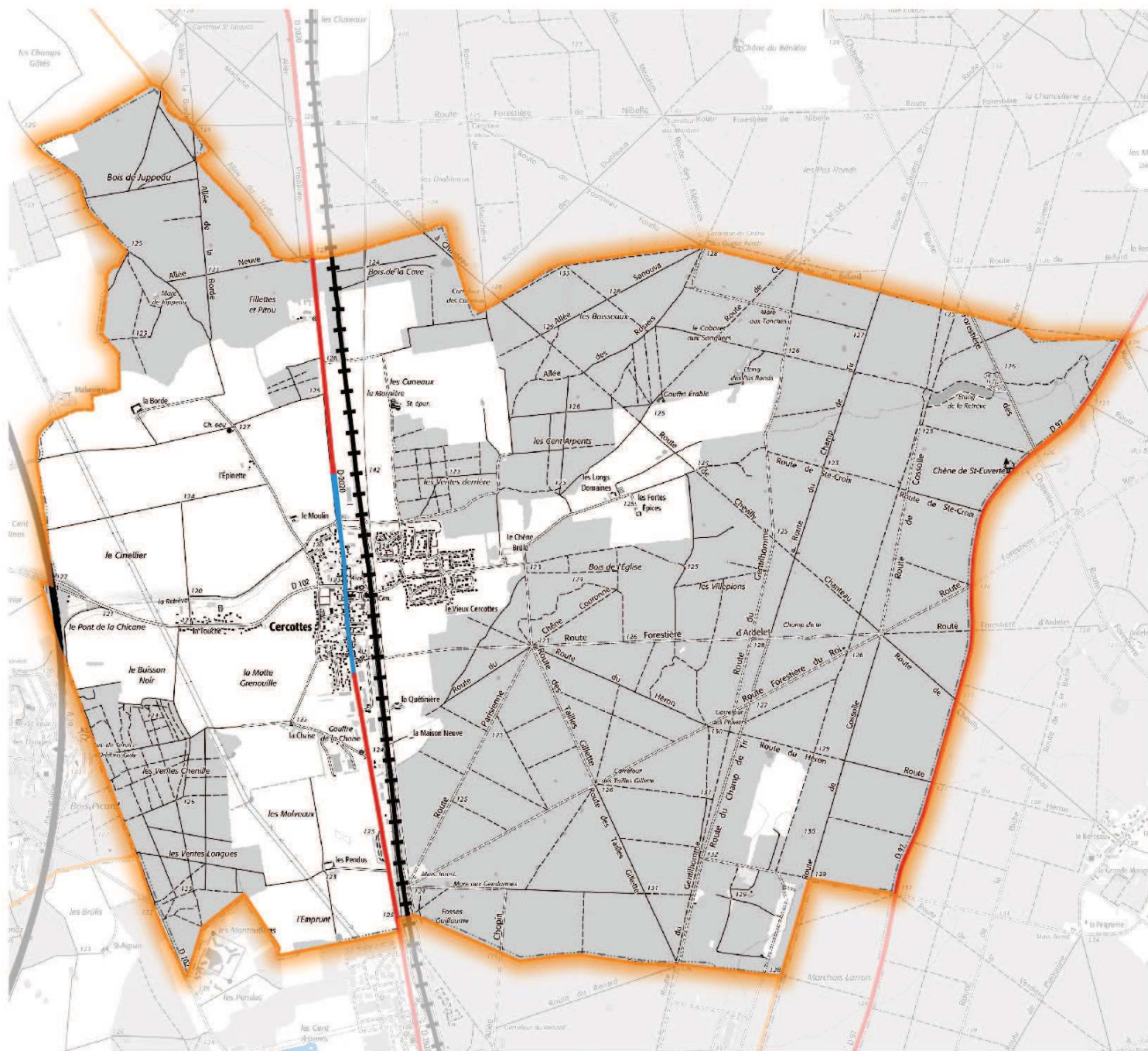
Voie	Début	Fin	Tissu	Trafic (véhicules/j)	% PL	Catégorie
A10	PR 77 - Limite département	PR 83 - jonction A19	Tissu Ouvert	15	16	1
RD2020	PR 2+137	PR 8+320	Tissu Ouvert	13037	33	2
RD2020	PR 8+320	PR 8+525	Tissu Ouvert	13037	33	3
RD2020	PR 8+525	PR 8+750	Tissu Ouvert	10383	8	3
RD2020	PR 8+750	PR 13+840	Tissu Ouvert	10383	8	3
RD2154	RD2020	Limite Eure et Loir	Tissu Ouvert	8000	20	3
RD2154	RD2020 (PR0)	Limite Eure et Loir	Tissu Ouvert	11410	35	2
RD620	PR 0+000	PR 0+950	Tissu Ouvert	6756	56	3

Identifiant SNCF	Catégorie
ligne_570000	1

Attention, ces tableaux peuvent indiquer des tronçons de voies traversant plusieurs communes.



Classement sonore des infrastructures de transports terrestres Commune de CERCOTTES



Le classement est établi d'après les niveaux sonores (L_{Aeq}) des infrastructures pour les périodes diurne (6h00 à 22h00) et nocturne (22h00 à 6h00).
L'indicateur, noté "L_{Aeq}", représente le niveau sonore énergétique équivalent exprimant l'énergie reçue pendant un certain temps.

Pour les lignes ferroviaires conventionnelles, les valeurs limites des niveaux de référence augmentées de 3 dB(A)

L _{Aeq} 6h-22h en dB(A)	L _{Aeq} 22h-6h en dB(A)	Catégorie de l'infrastructure	Largeur maximale des secteurs affectés par le bruit de part et d'autre de l'infrastructure
L > 81	L > 76	1	d = 300 m
76 < L ≤ 81	71 < L ≤ 76	2	d = 250 m
70 < L ≤ 76	65 < L ≤ 71	3	d = 100 m
65 < L ≤ 70	60 < L ≤ 65	4	d = 30 m
60 < L ≤ 65	55 < L ≤ 60	5	d = 10 m

La largeur est comptée à partir du bord de chaussée de la voie la plus proche pour les routes et à partir du rail extérieur de la voie la plus proche pour les voies de chemin de fer

L _{Aeq} 6h-22h en dB(A)	L _{Aeq} 22h-6h en dB(A)	Catégorie de l'infrastructure	Largeur maximale des secteurs affectés par le bruit de part et d'autre de l'infrastructure
L > 84	L > 79	1	d = 300 m
79 < L ≤ 84	74 < L ≤ 79	2	d = 250 m
73 < L ≤ 79	68 < L ≤ 74	3	d = 100 m
68 < L ≤ 73	63 < L ≤ 68	4	d = 30 m
63 < L ≤ 68	58 < L ≤ 63	5	d = 10 m

La largeur est comptée à partir du rail extérieur de la voie la plus proche

Classement sonore 2017

- Catégorie 1 Tissu Ouvert
- Catégorie 2 Tissu Ouvert
- Catégorie 3 Tissu Ouvert
- Catégorie 4 Tissu Ouvert


Classement sonore 2017 SNCF Réseau

- Catégorie 5 Tissu Ouvert
- Catégorie 1 Rue en U
- Catégorie 2 Rue en U
- Catégorie 3 Rue en U
- Catégorie 4 Rue en U
- Catégorie 5 Rue en U

- Catégorie 1 Tramway
- Catégorie 2 Tramway
- Catégorie 3 Tramway
- Catégorie 4 Tramway
- Catégorie 5 Tramway

Classement sonore 2017 SNCF Réseau

- Catégorie 1
- Catégorie 2
- Catégorie 3
- Catégorie 4





Classement sonore des infrastructures de transports terrestres Commune de CERCOTTES

PRÉFET DU LOIRET

Direction départementale des territoires

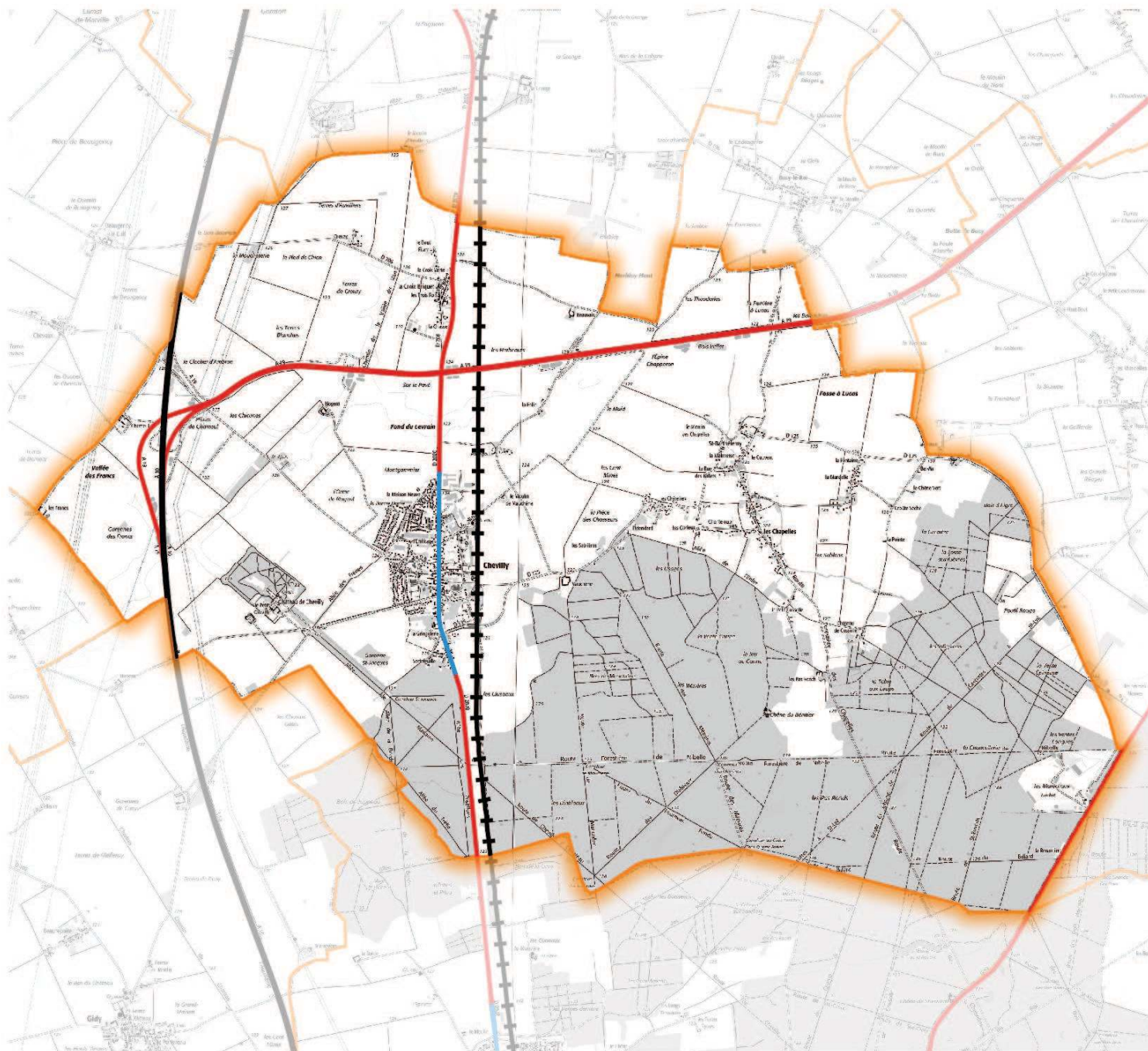
Voie	Début	Fin	Tissu	Trafic (véhicules/j)	% PL	Catégorie
A10	Artenay (RD2020) - PR 83	A701 (Orléans) - PR 93+400	Tissu Ouvert	64190	16	1
RD2020	PR 15+716	PR 18+844	Tissu Ouvert	10383	8	3
RD2020	PR 18+844	PR 20+35	Tissu Ouvert	10383	8	4
RD2020	PR 20+35	PR 20+889	Tissu Ouvert	10383	8	3
RD2020	PR 20+889	PR 21+570	Tissu Ouvert	10383	8	3
RD2020	PR 21+570	PR 21+660	Tissu Ouvert	10383	8	3
RD97	PR 6+880	PR 15+930	Tissu Ouvert	6689	5	3

Identifiant SNCF	Catégorie
ligne_570000	1

Attention, ces tableaux peuvent indiquer des tronçons de voies traversant plusieurs communes.

Classement sonore des infrastructures de transports terrestres Commune de CHEVILLY

Direction départementale des territoires



Le classement est établi d'après les niveaux sonores (L_{Aeq}) des infrastructures pour les périodes diurne (6h00 à 22h00) et nocturne (22h00 à 6h00).

L'indicateur, noté "L_{Aeq}", représente le niveau sonore énergétique équivalent exprimant l'énergie reçue pendant un certain temps.

Pour les lignes ferroviaires conventionnelles, les valeurs limites des niveaux de référence augmentées de 3 dB(A)

L _{Aeq} 6h-22h en dB(A)	L _{Aeq} 22h-6h en dB(A)	Catégorie de l'infrastructure	Largeur maximale des secteurs affectés par le bruit de part et d'autre de l'infrastructure
L > 81	L > 76	1	d = 300 m
76 < L ≤ 81	71 < L ≤ 76	2	d = 250 m
70 < L ≤ 76	65 < L ≤ 71	3	d = 100 m
65 < L ≤ 70	60 < L ≤ 65	4	d = 30 m
60 < L ≤ 65	55 < L ≤ 60	5	d = 10 m

La largeur est comptée à partir du bord de chaussée de la voie la plus proche pour les routes et à partir du rail extérieur de la voie la plus proche pour les voies de chemin de fer

L _{Aeq} 6h-22h en dB(A)	L _{Aeq} 22h-6h en dB(A)	Catégorie de l'infrastructure	Largeur maximale des secteurs affectés par le bruit de part et d'autre de l'infrastructure
L > 84	L > 79	1	d = 300 m
79 < L ≤ 84	74 < L ≤ 79	2	d = 250 m
73 < L ≤ 79	68 < L ≤ 74	3	d = 100 m
68 < L ≤ 73	63 < L ≤ 68	4	d = 30 m
63 < L ≤ 68	58 < L ≤ 63	5	d = 10 m

La largeur est comptée à partir du rail extérieur de la voie la plus proche

Classement sonore 2017

- Catégorie 1 Tissu Ouvert
- Catégorie 2 Tissu Ouvert
- Catégorie 3 Tissu Ouvert
- Catégorie 4 Tissu Ouvert

- Catégorie 5 Tissu Ouvert
- — Catégorie 1 Rue en U
- — Catégorie 2 Rue en U
- — Catégorie 3 Rue en U
- — Catégorie 4 Rue en U
- — Catégorie 5 Rue en U

- Catégorie 1 Tramway
- Catégorie 2 Tramway
- Catégorie 3 Tramway
- Catégorie 4 Tramway
- Catégorie 5 Tramway

Classement sonore 2017 SNCF Réseau

- +—+—+ Catégorie 1
- +—+—+ Catégorie 2
- +—+—+ Catégorie 3
- +—+—+ Catégorie 4





Classement sonore des infrastructures de transports terrestres Commune de CHEVILLY

PRÉFET DU LOIRET

Direction départementale des territoires

Voie	Début	Fin	Tissu	Trafic (véhicules/j)	% PL	Catégorie
A10	Artenay (RD2020) - PR 83	A701 (Orléans) - PR 93+400	Tissu Ouvert	64190	16	1
A10	PR 77 - Limite département	PR 83 - jonction A19	Tissu Ouvert	15	16	1
A19	PR 101+000	PR 130+000 - A10	Tissu Ouvert	8108	11	3
RD2020	PR 13+840	PR 15+716	Tissu Ouvert	10383	8	4
RD2020	PR 15+716	PR 18+844	Tissu Ouvert	10383	8	3
RD2020	PR 8+750	PR 13+840	Tissu Ouvert	10383	8	3
RD97	PR 6+880	PR 15+930	Tissu Ouvert	6689	5	3

Identifiant SNCF	Catégorie
ligne_570000	1

Attention, ces tableaux peuvent indiquer des tronçons de voies traversant plusieurs communes.



Liberté • Égalité • Fraternité
RÉPUBLIQUE FRANÇAISE

PRÉFET DU LOIRET

Direction départementale des territoires

Classement sonore des infrastructures de transports terrestres Commune de RUAN

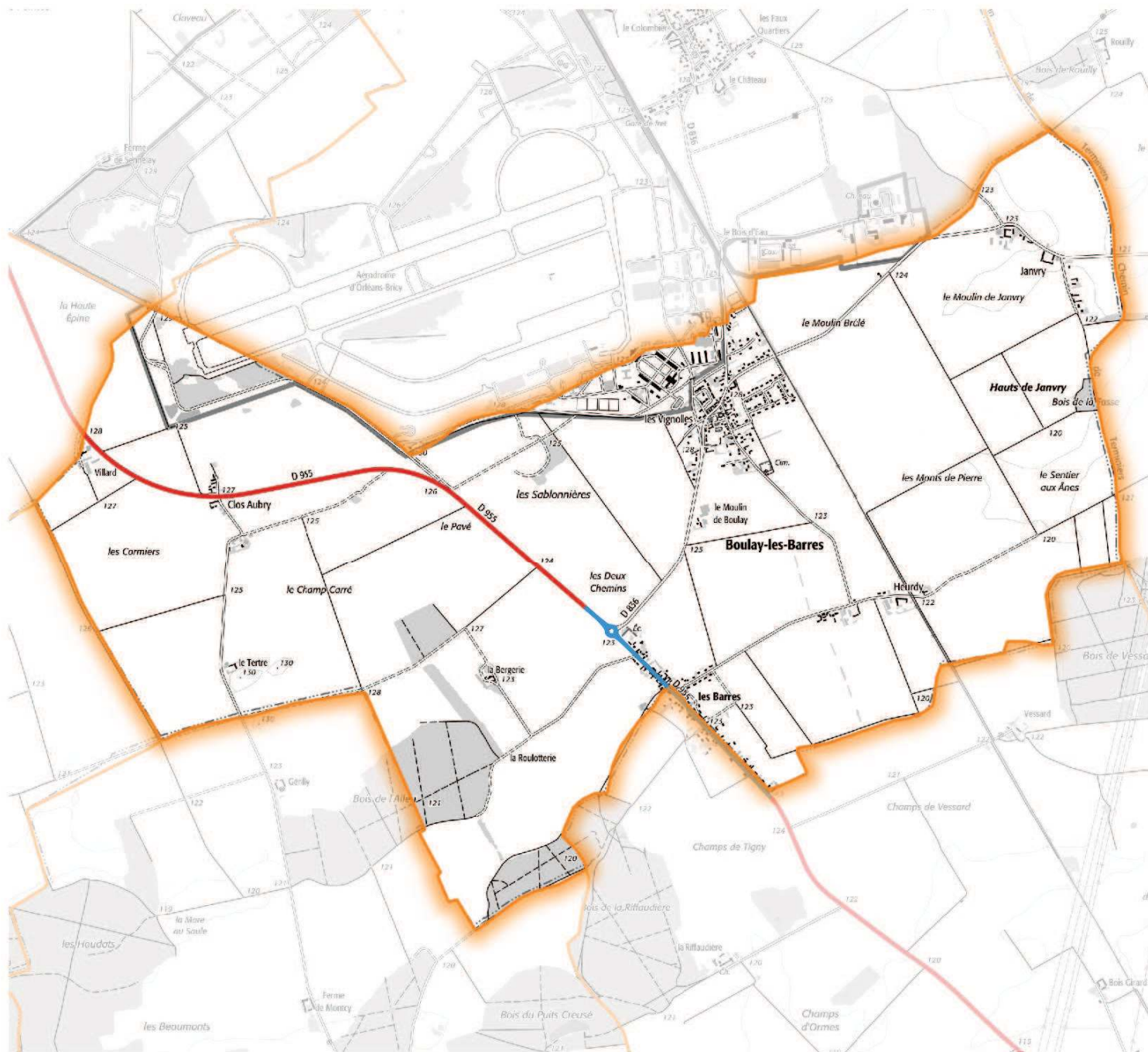
Voie	Début	Fin	Tissu	Trafic (véhicules/j)	% PL	Catégorie
RD2020	Limite Eure et Loir	RN154 (PR8,5)	Tissu Ouvert	15320	25	2
RD2020	PR 2+137	PR 8+320	Tissu Ouvert	13037	33	2

Identifiant SNCF	Catégorie
ligne_570000	1

Attention, ces tableaux peuvent indiquer des tronçons de voies traversant plusieurs communes.



Classement sonore des infrastructures de transports terrestres Commune de BOULAY-LES-BARRES



Le classement est établi d'après les niveaux sonores (L_{Aeq}) des infrastructures

pour les périodes diurne (6h00 à 22h00) et nocturne (22h00 à 6h00).

L'indicateur, noté "L_{Aeq}", représente le niveau sonore énergétique équivalent exprimant l'énergie reçue pendant un certain temps.

Pour les lignes ferroviaires conventionnelles, les valeurs limites des niveaux de référence ont augmentées de 3 dB(A)

L _{Aeq} 6h-22h en dB(A)	L _{Aeq} 22h-6h en dB(A)	Catégorie de l'infrastructure	Largeur maximale des secteurs affectés par le bruit de part et d'autre de l'infrastructure
L > 81	L > 76	1	d = 300 m
76 < L ≤ 81	71 < L ≤ 76	2	d = 250 m
70 < L ≤ 76	65 < L ≤ 71	3	d = 100 m
65 < L ≤ 70	60 < L ≤ 65	4	d = 30 m
60 < L ≤ 65	55 < L ≤ 60	5	d = 10 m

La largeur est comptée à partir du bord de chaussée de la voie la plus proche pour les routes et à partir du rail extérieur de la voie la plus proche pour les voies de chemin de fer

L _{Aeq} 6h-22h en dB(A)	L _{Aeq} 22h-6h en dB(A)	Catégorie de l'infrastructure	Largeur maximale des secteurs affectés par le bruit de part et d'autre de l'infrastructure
L > 84	L > 79	1	d = 300 m
79 < L ≤ 84	74 < L ≤ 79	2	d = 250 m
73 < L ≤ 79	68 < L ≤ 74	3	d = 100 m
68 < L ≤ 73	63 < L ≤ 68	4	d = 30 m
63 < L ≤ 68	58 < L ≤ 63	5	d = 10 m

La largeur est comptée à partir du rail extérieur de la voie la plus proche

Classement sonore 2017


- Catégorie 1 Tissu Ouvert
- Catégorie 2 Tissu Ouvert
- Catégorie 3 Tissu Ouvert
- Catégorie 4 Tissu Ouvert

- Catégorie 5 Tissu Ouvert
- Catégorie 1 Rue en U
- Catégorie 2 Rue en U
- Catégorie 3 Rue en U
- Catégorie 4 Rue en U
- Catégorie 5 Rue en U

- Catégorie 1 Tramway
- Catégorie 2 Tramway
- Catégorie 3 Tramway
- Catégorie 4 Tramway
- Catégorie 5 Tramway

Classement sonore 2017 SNCF Réseau

- Catégorie 1
- Catégorie 2
- Catégorie 3
- Catégorie 4





PRÉFET DU LOIRET

Classement sonore des infrastructures de transports terrestres Commune de BOULAY-LES-BARRES

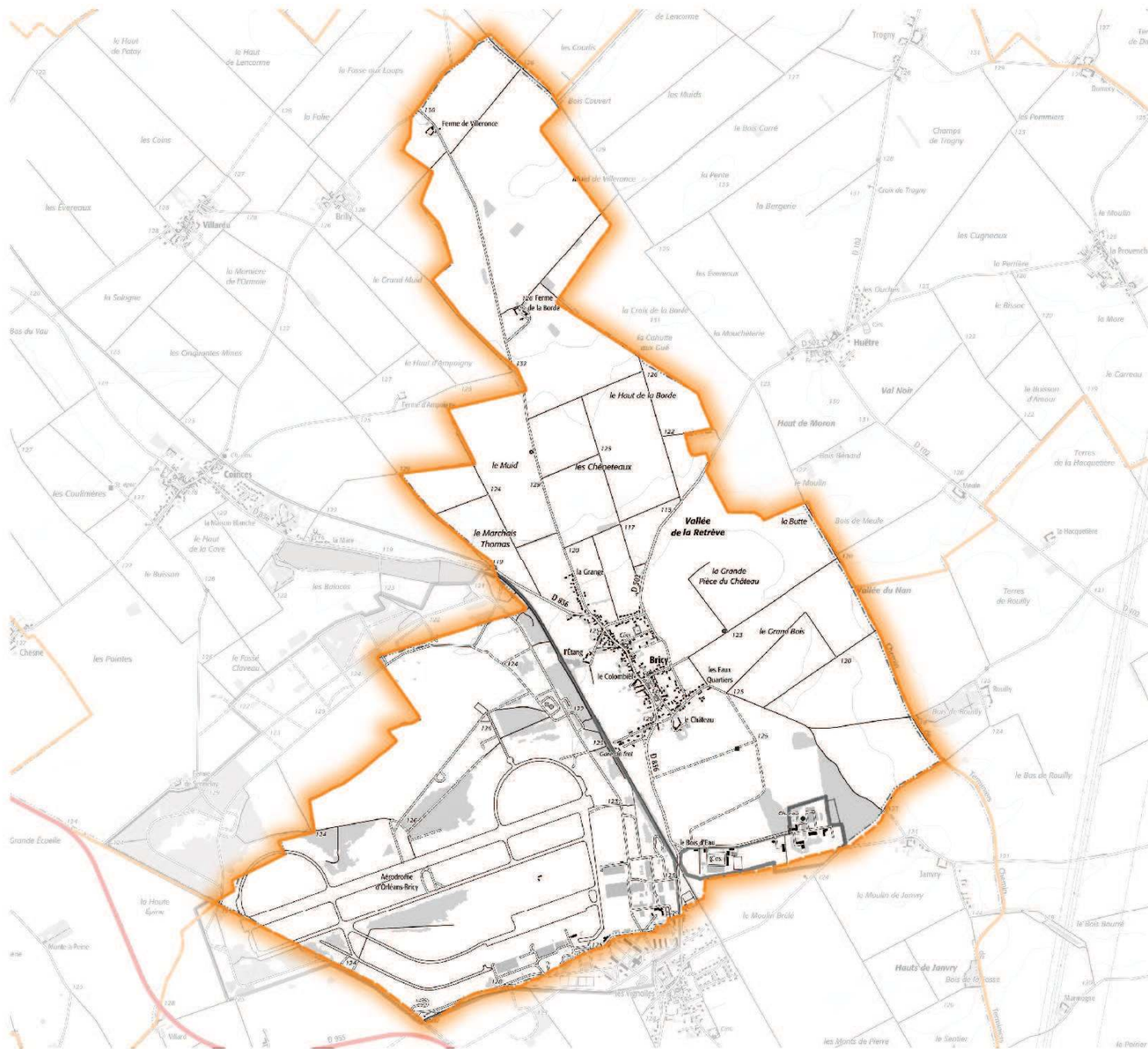
Direction départementale des territoires

Voie	Début	Fin	Tissu	Trafic (véhicules/j)	% PL	Catégorie
RD955	PR 11+90	PR 12+300	Tissu Ouvert	337	11	4
RD955	PR 12+300	PR 12+460	Tissu Ouvert	6595	12	4
RD955	PR 12+460	PR 18+540	Tissu Ouvert	6595	12	3

Attention, ces tableaux peuvent indiquer des tronçons de voies traversant plusieurs communes.

Classement sonore des infrastructures de transports terrestres Commune de BRICY

Direction départementale des territoires



Le classement est établi d'après les niveaux sonores (L_{Aeq}) des infrastructures pour les périodes diurne (6h00 à 22h00) et nocturne (22h00 à 6h00). L'indicateur, noté "L_{Aeq}", représente le niveau sonore énergétique équivalent exprimant l'énergie reçue pendant un certain temps.

Pour les lignes ferroviaires conventionnelles, les valeurs limites des niveaux de référence sont augmentées de 3 dB(A)

L _{Aeq} 6h-22h en dB(A)	L _{Aeq} 22h-6h en dB(A)	Catégorie de l'infrastructure	Largeur maximale des secteurs affectés par le bruit de part et d'autre de l'infrastructure
L > 81	L > 76	1	d = 300 m
76 < L ≤ 81	71 < L ≤ 76	2	d = 250 m
70 < L ≤ 76	65 < L ≤ 71	3	d = 100 m
65 < L ≤ 70	60 < L ≤ 65	4	d = 30 m
60 < L ≤ 65	55 < L ≤ 60	5	d = 10 m

La largeur est comptée à partir du bord de chaussée de la voie la plus proche pour les routes et à partir du rail extérieur de la voie la plus proche pour les voies de chemin de fer

L _{Aeq} 6h-22h en dB(A)	L _{Aeq} 22h-6h en dB(A)	Catégorie de l'infrastructure	Largeur maximale des secteurs affectés par le bruit de part et d'autre de l'infrastructure
L > 84	L > 79	1	d = 300 m
79 < L ≤ 84	74 < L ≤ 79	2	d = 250 m
73 < L ≤ 79	68 < L ≤ 74	3	d = 100 m
68 < L ≤ 73	63 < L ≤ 68	4	d = 30 m
63 < L ≤ 68	58 < L ≤ 63	5	d = 10 m

La largeur est comptée à partir du rail extérieur de la voie la plus proche

Classement sonore 2017

- Catégorie 1 Tissu Ouvert
- Catégorie 2 Tissu Ouvert
- Catégorie 3 Tissu Ouvert
- Catégorie 4 Tissu Ouvert

- Catégorie 5 Tissu Ouvert
- Catégorie 1 Rue en U
- Catégorie 2 Rue en U
- Catégorie 3 Rue en U
- Catégorie 4 Rue en U
- Catégorie 5 Rue en U

- Catégorie 1 Tramway
- Catégorie 2 Tramway
- Catégorie 3 Tramway
- Catégorie 4 Tramway
- Catégorie 5 Tramway

Classement sonore 2017 SNCF Réseau

- Catégorie 1
- Catégorie 2
- Catégorie 3
- Catégorie 4





Classement sonore des infrastructures de transports terrestres Commune de BRICY

PRÉFET DU LOIRET

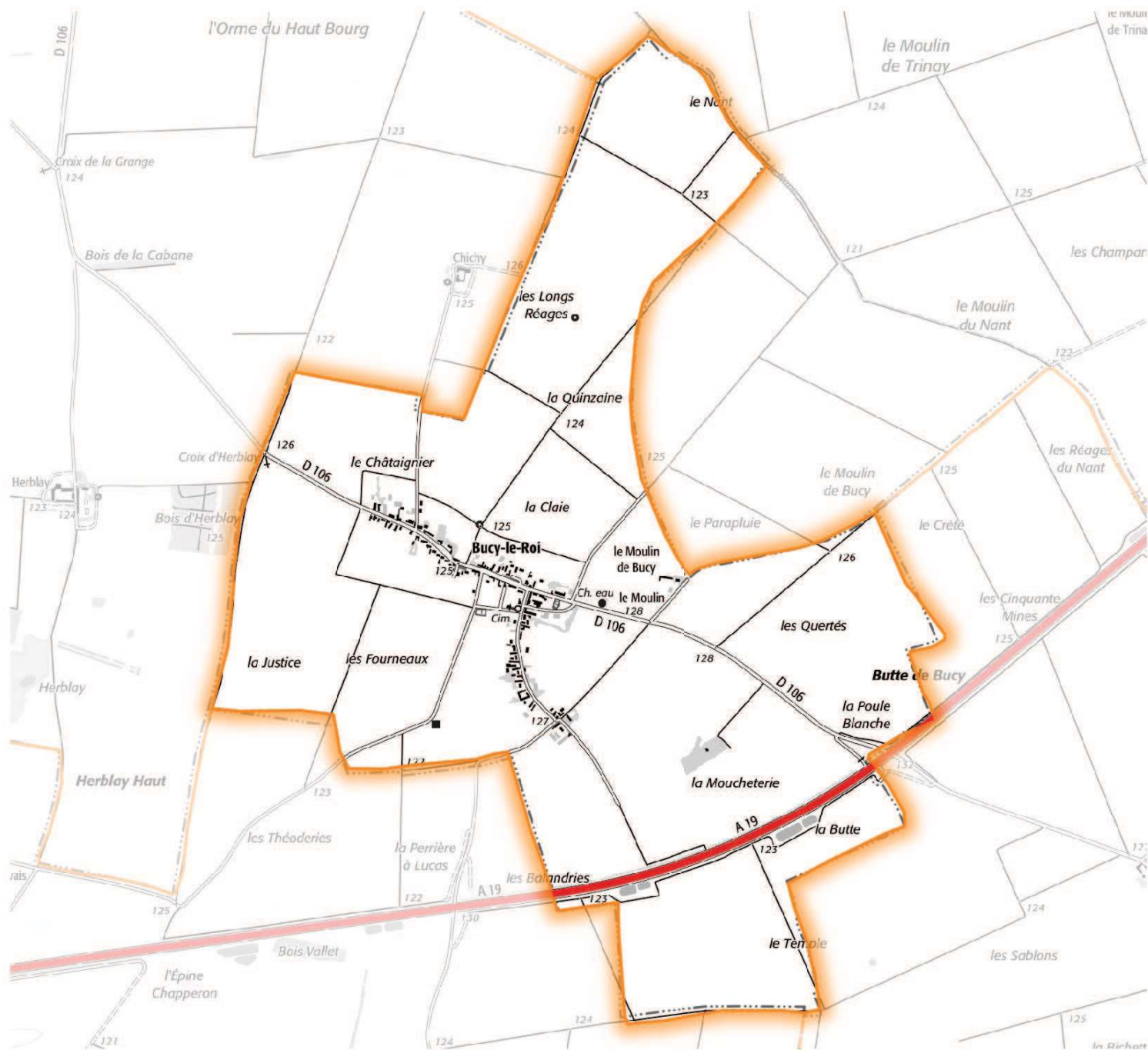
Direction départementale des territoires

Voie	Début	Fin	Tissu	Trafic (véhicules/j)	% PL	Catégorie
------	-------	-----	-------	----------------------	------	-----------

Attention, ces tableaux peuvent indiquer des tronçons de voies traversant plusieurs communes.

Classement sonore des infrastructures de transports terrestres Commune de BUCY-LE-ROI

Direction départementale des territoires



Le classement est établi d'après les niveaux sonores (L_{Aeq}) des infrastructures pour les périodes diurne (6h00 à 22h00) et nocturne (22h00 à 6h00).
L'indicateur, noté "L_{Aeq}", représente le niveau sonore énergétique équivalent exprimant l'énergie reçue pendant un certain temps.

Pour les lignes ferroviaires conventionnelles, les valeurs limites des niveaux de référence sont augmentées de 3 dB(A)

L _{Aeq} 6h-22h en dB(A)	L _{Aeq} 22h-6h en dB(A)	Catégorie de l'infrastructure	Largeur maximale des secteurs affectés par le bruit de part et d'autre de l'infrastructure
L > 81	L > 76	1	d = 300 m
76 < L ≤ 81	71 < L ≤ 76	2	d = 250 m
70 < L ≤ 76	65 < L ≤ 71	3	d = 100 m
65 < L ≤ 70	60 < L ≤ 65	4	d = 30 m
60 < L ≤ 65	55 < L ≤ 60	5	d = 10 m

La largeur est comptée à partir du bord de chaussée de la voie la plus proche pour les routes et à partir du rail extérieur de la voie la plus proche pour les voies de chemin de fer

L _{Aeq} 6h-22h en dB(A)	L _{Aeq} 22h-6h en dB(A)	Catégorie de l'infrastructure	Largeur maximale des secteurs affectés par le bruit de part et d'autre de l'infrastructure
L > 84	L > 79	1	d = 300 m
79 < L ≤ 84	74 < L ≤ 79	2	d = 250 m
73 < L ≤ 79	68 < L ≤ 74	3	d = 100 m
68 < L ≤ 73	63 < L ≤ 68	4	d = 30 m
63 < L ≤ 68	58 < L ≤ 63	5	d = 10 m

La largeur est comptée à partir du rail extérieur de la voie la plus proche

Classement sonore 2017

- Catégorie 1 Tissu Ouvert
- Catégorie 2 Tissu Ouvert
- Catégorie 3 Tissu Ouvert
- Catégorie 4 Tissu Ouvert

- Catégorie 5 Tissu Ouvert
- — Catégorie 1 Rue en U
- — Catégorie 2 Rue en U
- — Catégorie 3 Rue en U
- — Catégorie 4 Rue en U
- — Catégorie 5 Rue en U

- Catégorie 1 Tramway
- Catégorie 2 Tramway
- Catégorie 3 Tramway
- Catégorie 4 Tramway
- Catégorie 5 Tramway

Classement sonore 2017 SNCF Réseau

- +—+—+ Catégorie 1
- +—+—+ Catégorie 2
- +—+—+ Catégorie 3
- +—+—+ Catégorie 4





Liberté • Égalité • Fraternité
RÉPUBLIQUE FRANÇAISE

PRÉFET DU LOIRET

Direction départementale des territoires

Classement sonore des infrastructures de transports terrestres Commune de BUCY-LE-ROI

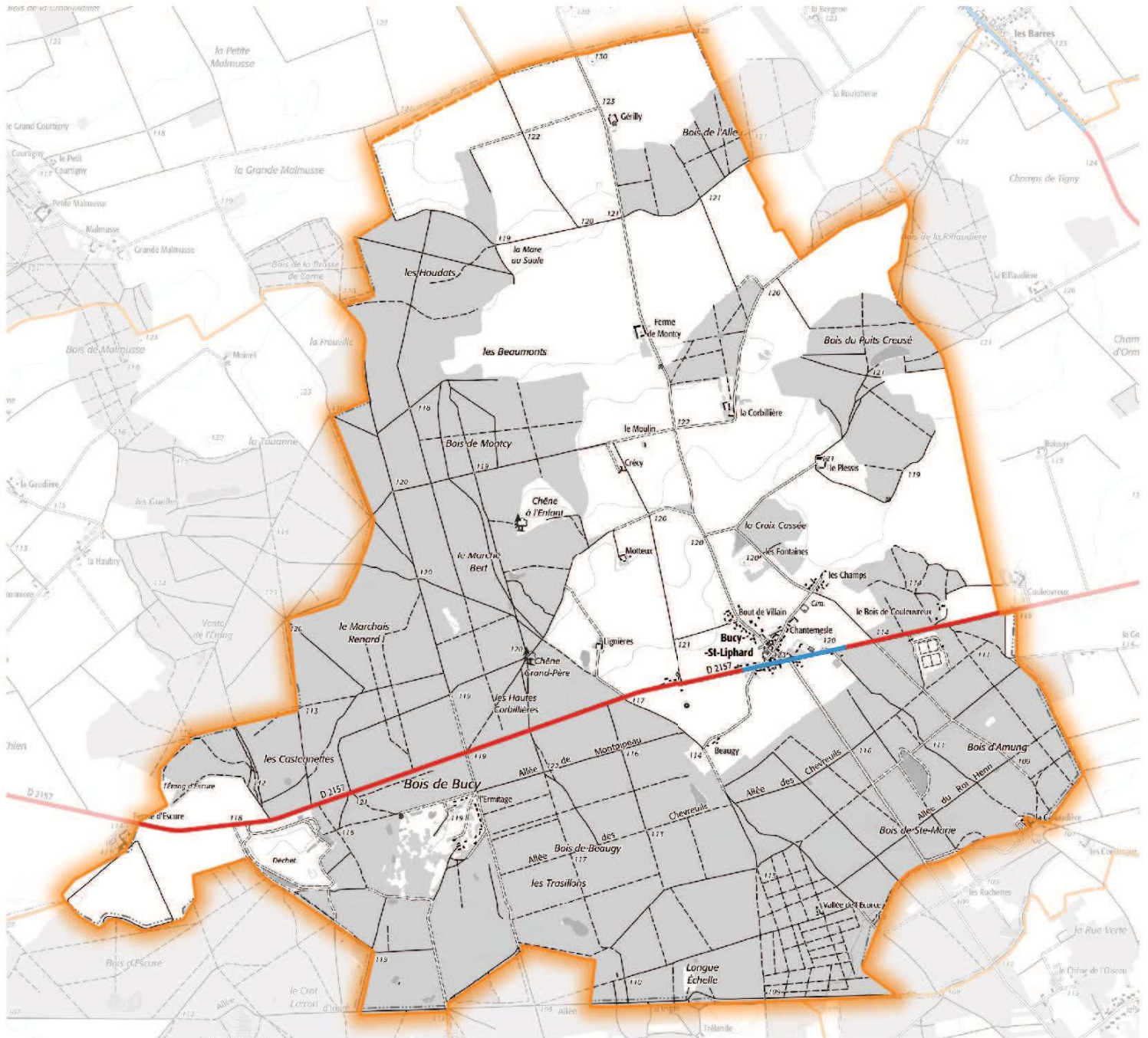
Voie	Début	Fin	Tissu	Trafic (véhicules/j)	% PL	Catégorie
A19	PR 101+000	PR 130+000 - A10	Tissu Ouvert	8108	11	3

Attention, ces tableaux peuvent indiquer des tronçons de voies traversant plusieurs communes.

Classement sonore des infrastructures de transports terrestres

Commune de BUCY-SAINT-LIPHARD

Direction départementale des territoires



Le classement est établi d'après les niveaux sonores (L_{Aeq}) des infrastructures pour les périodes diurne (6h00 à 22h00) et nocturne (22h00 à 6h00).

L'indicateur, noté " L_{Aeq} ", représente le niveau sonore énergétique équivalent exprimant l'énergie reçue pendant un certain temps.

L_{Aeq} 6h-22h en dB(A)	L_{Aeq} 22h-6h en dB(A)	Catégorie de l'infrastructure	Largeur maximale des secteurs affectés par le bruit de part et d'autre de l'infrastructure
$L > 81$	$L > 76$	1	$d = 300$ m
$76 < L \leq 81$	$71 < L \leq 76$	2	$d = 250$ m
$70 < L \leq 76$	$65 < L \leq 71$	3	$d = 100$ m
$65 < L \leq 70$	$60 < L \leq 65$	4	$d = 30$ m
$60 < L \leq 65$	$55 < L \leq 60$	5	$d = 10$ m

La largeur est comptée à partir du bord de chaussée de la voie la plus proche pour les routes et à partir du rail extérieur de la voie la plus proche pour les voies de chemin de fer

Pour les lignes ferroviaires conventionnelles, les valeurs limites des niveaux de référence sont augmentées de 3 dB(A)

L_{Aeq} 6h-22h en dB(A)	L_{Aeq} 22h-6h en dB(A)	Catégorie de l'infrastructure	Largeur maximale des secteurs affectés par le bruit de part et d'autre de l'infrastructure
$L > 84$	$L > 79$	1	$d = 300$ m
$79 < L \leq 84$	$74 < L \leq 79$	2	$d = 250$ m
$73 < L \leq 79$	$68 < L \leq 74$	3	$d = 100$ m
$68 < L \leq 73$	$63 < L \leq 68$	4	$d = 30$ m
$63 < L \leq 68$	$58 < L \leq 63$	5	$d = 10$ m

La largeur est comptée à partir du rail extérieur de la voie la plus proche

Classement sonore 2017

- Catégorie 1 Tissu Ouvert
- Catégorie 2 Tissu Ouvert
- Catégorie 3 Tissu Ouvert
- Catégorie 4 Tissu Ouvert

- Catégorie 5 Tissu Ouvert
- - - Catégorie 1 Rue en U
- - - Catégorie 2 Rue en U
- - - Catégorie 3 Rue en U
- - - Catégorie 4 Rue en U
- - - Catégorie 5 Rue en U

- Catégorie 1 Tramway
- Catégorie 2 Tramway
- Catégorie 3 Tramway
- Catégorie 4 Tramway
- Catégorie 5 Tramway

Classement sonore 2017 SNCF Réseau

- Catégorie 1
- Catégorie 2
- Catégorie 3
- Catégorie 4





Classement sonore des infrastructures de transports terrestres Commune de BUCY-SAINT-LIPHARD

PRÉFET DU LOIRET

Direction départementale des territoires

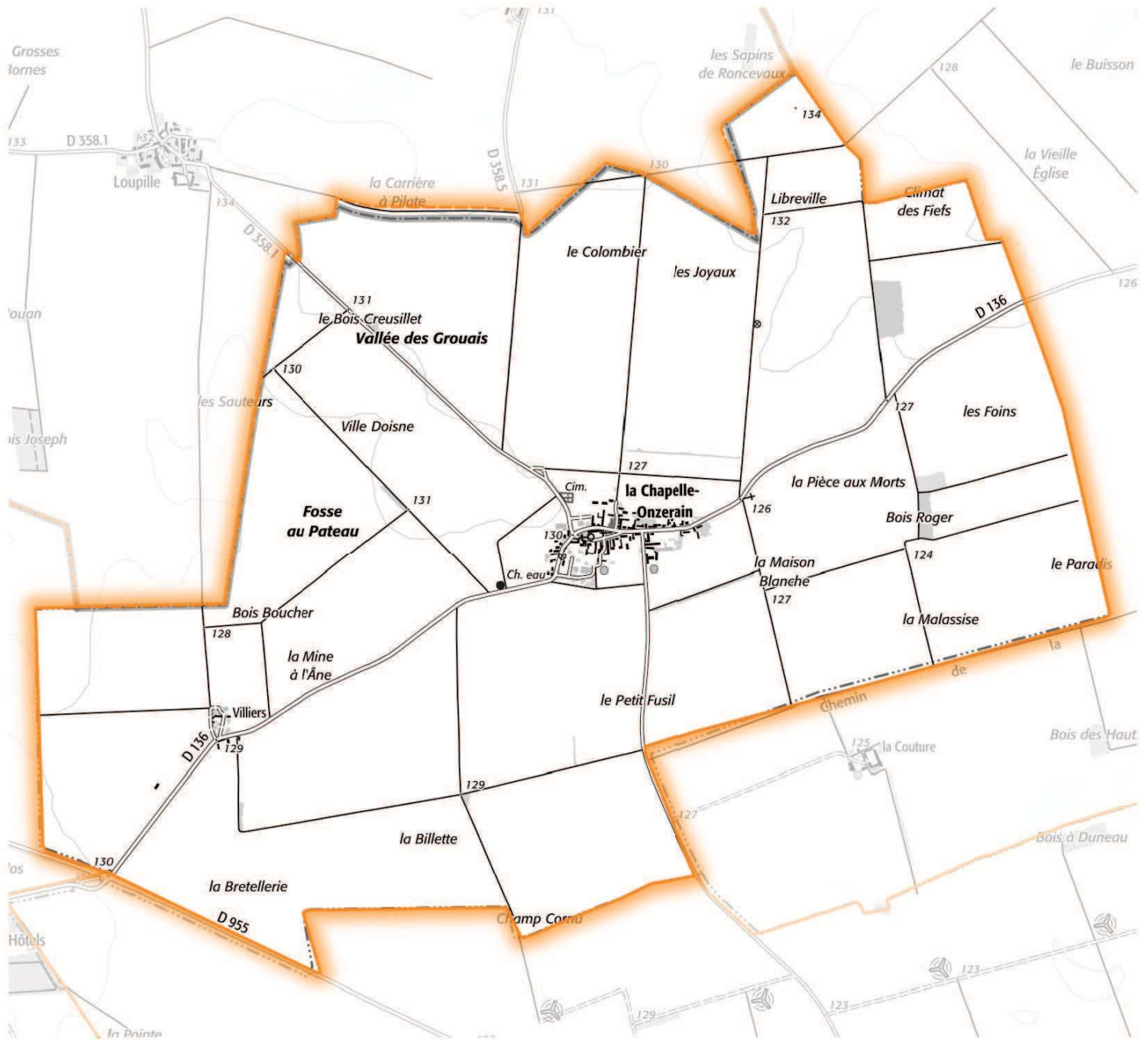
Voie	Début	Fin	Tissu	Trafic (véhicules/j)	% PL	Catégorie
RD2157	PR 10+462	PR 11+54	Tissu Ouvert	5933	19	4
RD2157	PR 11+530	PR 15+500	Tissu Ouvert	5933	19	3
RD2157	PR 11+54	PR 11+530	Tissu Ouvert	5933	19	3
RD2157	PR 7+000	PR 10+462	Tissu Ouvert	5933	19	3

Attention, ces tableaux peuvent indiquer des tronçons de voies traversant plusieurs communes.

Classement sonore des infrastructures de transports terrestres

Commune de LA CHAPPELLE-ONZERAIN

Direction départementale des territoires



Le classement est établi d'après les niveaux sonores (L_{Aeq}) des infrastructures

pour les périodes diurne (6h00 à 22h00) et nocturne (22h00 à 6h00).

L'indicateur, noté "L_{Aeq}", représente le niveau sonore énergétique équivalent exprimant l'énergie reçue pendant un certain temps.

Pour les lignes ferroviaires conventionnelles, les valeurs limites des niveaux de référence sont augmentées de 3 dB(A)

L _{Aeq} 6h-22h en dB(A)	L _{Aeq} 22h-6h en dB(A)	Catégorie de l'infrastructure	Largeur maximale des secteurs affectés par le bruit de part et d'autre de l'infrastructure
L > 81	L > 76	1	d = 300 m
76 < L ≤ 81	71 < L ≤ 76	2	d = 250 m
70 < L ≤ 76	65 < L ≤ 71	3	d = 100 m
65 < L ≤ 70	60 < L ≤ 65	4	d = 30 m
60 < L ≤ 65	55 < L ≤ 60	5	d = 10 m

La largeur est comptée à partir du bord de chaussée de la voie la plus proche pour les routes et à partir du rail extérieur de la voie la plus proche pour les voies de chemin de fer

L _{Aeq} 6h-22h en dB(A)	L _{Aeq} 22h-6h en dB(A)	Catégorie de l'infrastructure	Largeur maximale des secteurs affectés par le bruit de part et d'autre de l'infrastructure
L > 84	L > 79	1	d = 300 m
79 < L ≤ 84	74 < L ≤ 79	2	d = 250 m
73 < L ≤ 79	68 < L ≤ 74	3	d = 100 m
68 < L ≤ 73	63 < L ≤ 68	4	d = 30 m
63 < L ≤ 68	58 < L ≤ 63	5	d = 10 m

La largeur est comptée à partir du rail extérieur de la voie la plus proche

Classement sonore 2017


- Catégorie 1 Tissu Ouvert
- Catégorie 2 Tissu Ouvert
- Catégorie 3 Tissu Ouvert
- Catégorie 4 Tissu Ouvert

- Catégorie 5 Tissu Ouvert
- Catégorie 1 Rue en U
- Catégorie 2 Rue en U
- Catégorie 3 Rue en U
- Catégorie 4 Rue en U
- Catégorie 5 Rue en U

- Catégorie 1 Tramway
- Catégorie 2 Tramway
- Catégorie 3 Tramway
- Catégorie 4 Tramway
- Catégorie 5 Tramway

Classement sonore 2017 SNCF Réseau

- Catégorie 1
- Catégorie 2
- Catégorie 3
- Catégorie 4





Classement sonore des infrastructures de transports terrestres Commune de LA CHAPELLE-ONZERAIN

PRÉFET DU LOIRET

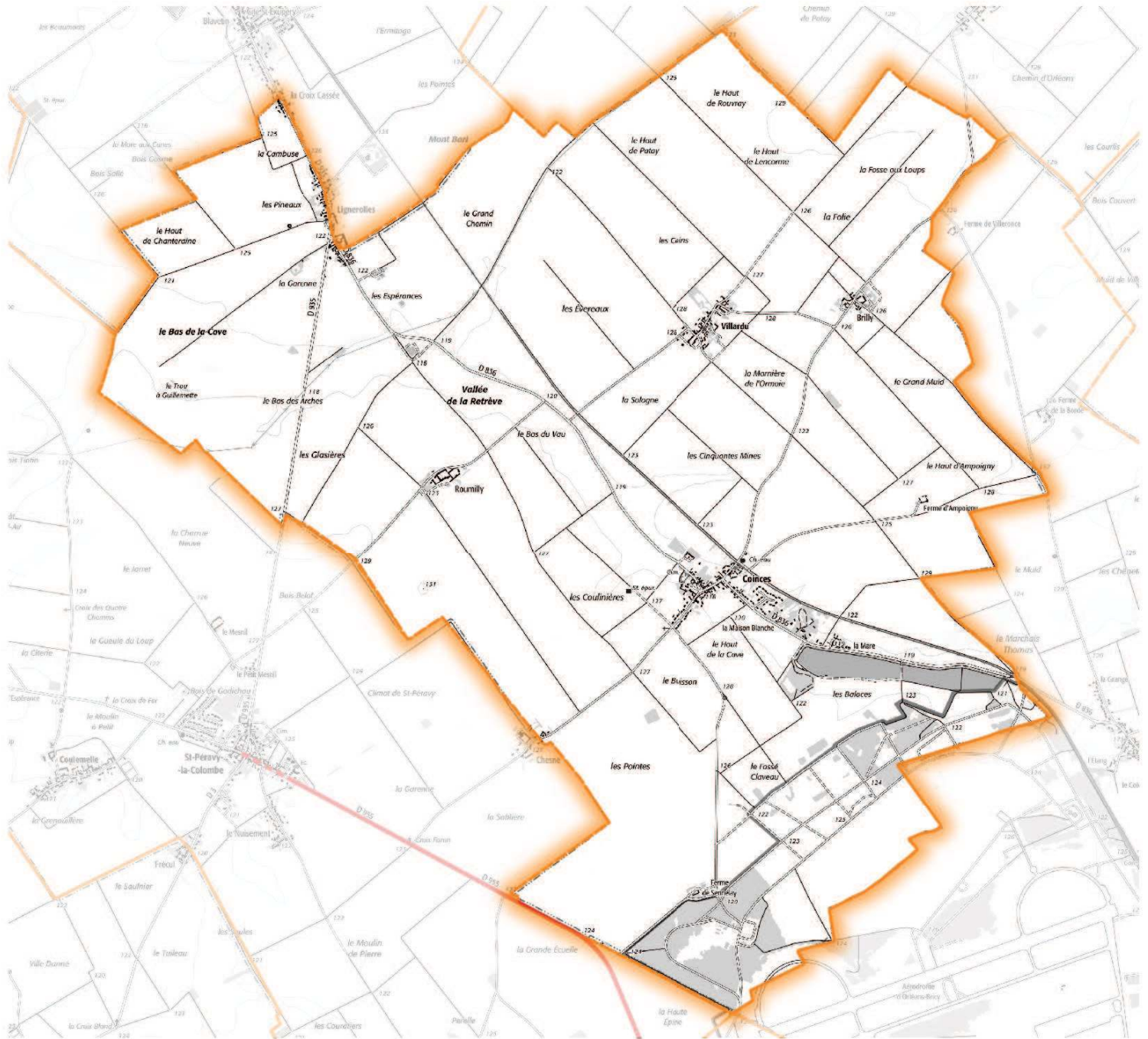
Direction départementale des territoires

Voie	Début	Fin	Tissu	Trafic (véhicules/j)	% PL	Catégorie
------	-------	-----	-------	----------------------	------	-----------

Attention, ces tableaux peuvent indiquer des tronçons de voies traversant plusieurs communes.

Classement sonore des infrastructures de transports terrestres Commune de COINCES

Direction départementale des territoires



Le classement est établi d'après les niveaux sonores (L_{Aeq}) des infrastructures pour les périodes diurne (6h00 à 22h00) et nocturne (22h00 à 6h00).
L'indicateur, noté " L_{Aeq} ", représente le niveau sonore énergétique équivalent exprimant l'énergie reçue pendant un certain temps.

Pour les lignes ferroviaires conventionnelles, les valeurs limites des niveaux de référence sont augmentées de 3 dB(A)

L_{Aeq} 6h-22h en dB(A)	L_{Aeq} 22h-6h en dB(A)	Catégorie de l'infrastructure	Largeur maximale des secteurs affectés par le bruit de part et d'autre de l'infrastructure
$L > 81$	$L > 76$	1	$d = 300$ m
$76 < L \leq 81$	$71 < L \leq 76$	2	$d = 250$ m
$70 < L \leq 76$	$65 < L \leq 71$	3	$d = 100$ m
$65 < L \leq 70$	$60 < L \leq 65$	4	$d = 30$ m
$60 < L \leq 65$	$55 < L \leq 60$	5	$d = 10$ m

La largeur est comptée à partir du bord de chaussée de la voie la plus proche pour les routes et à partir du rail extérieur de la voie la plus proche pour les voies de chemin de fer

L_{Aeq} 6h-22h en dB(A)	L_{Aeq} 22h-6h en dB(A)	Catégorie de l'infrastructure	Largeur maximale des secteurs affectés par le bruit de part et d'autre de l'infrastructure
$L > 84$	$L > 79$	1	$d = 300$ m
$79 < L \leq 84$	$74 < L \leq 79$	2	$d = 250$ m
$73 < L \leq 79$	$68 < L \leq 74$	3	$d = 100$ m
$68 < L \leq 73$	$63 < L \leq 68$	4	$d = 30$ m
$63 < L \leq 68$	$58 < L \leq 63$	5	$d = 10$ m

La largeur est comptée à partir du rail extérieur de la voie la plus proche

Classement sonore 2017

- Catégorie 1 Tissu Ouvert
- Catégorie 2 Tissu Ouvert
- Catégorie 3 Tissu Ouvert
- Catégorie 4 Tissu Ouvert
- Catégorie 5 Tissu Ouvert
- - - Catégorie 1 Rue en U
- - - Catégorie 2 Rue en U
- - - Catégorie 3 Rue en U
- - - Catégorie 4 Rue en U
- - - Catégorie 5 Rue en U

- Catégorie 1 Tramway
- Catégorie 2 Tramway
- Catégorie 3 Tramway
- Catégorie 4 Tramway
- Catégorie 5 Tramway

Classement sonore 2017 SNCF Réseau

- Catégorie 1
- Catégorie 2
- Catégorie 3
- Catégorie 4





Liberté • Égalité • Fraternité
RÉPUBLIQUE FRANÇAISE

PRÉFET DU LOIRET

Direction départementale des territoires

Classement sonore des infrastructures de transports terrestres Commune de COINCES

Voie	Début	Fin	Tissu	Trafic (véhicules/j)	% PL	Catégorie
RD955	PR 12+460	PR 18+540	Tissu Ouvert	6595	12	3

Attention, ces tableaux peuvent indiquer des tronçons de voies traversant plusieurs communes.

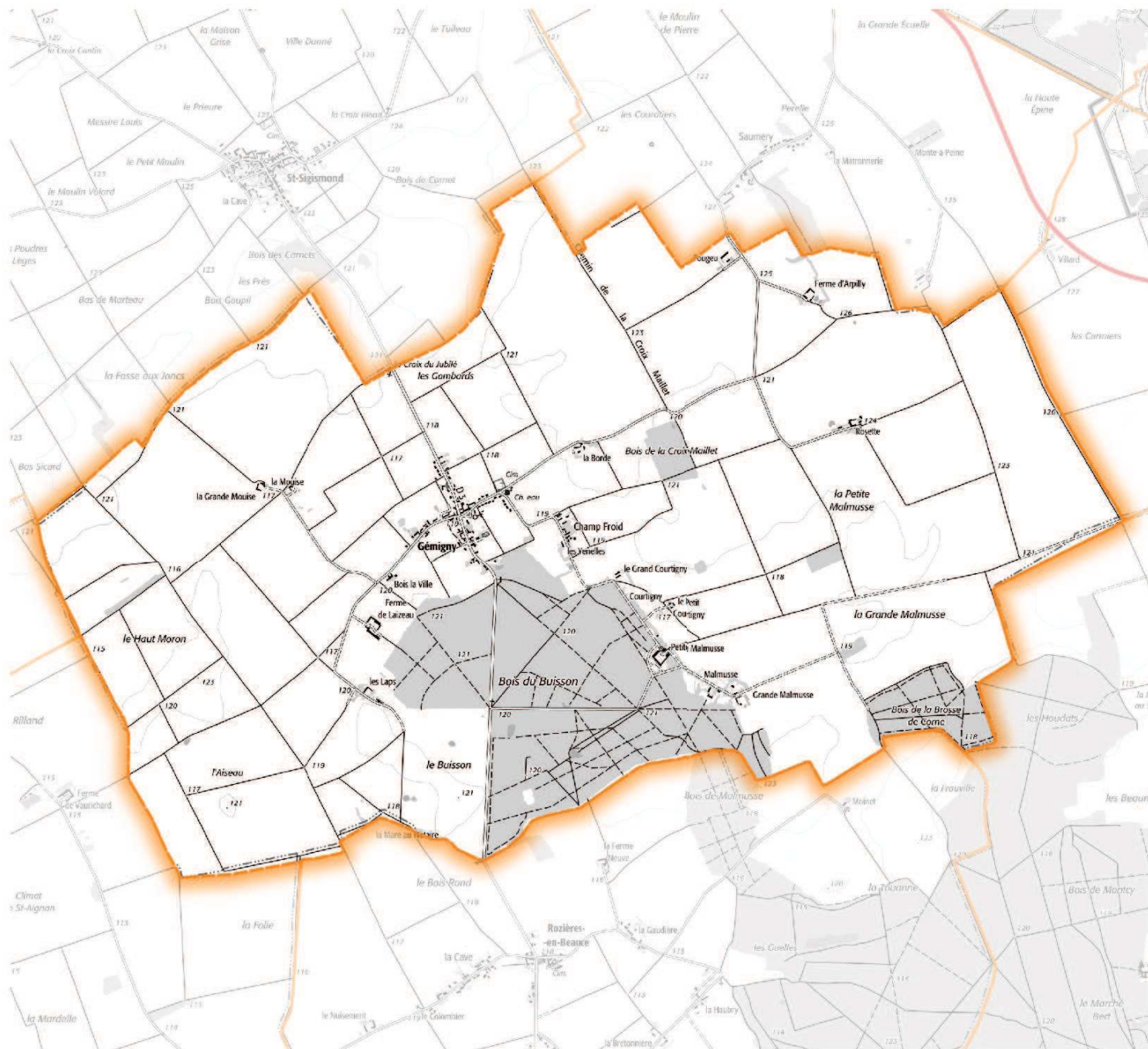


Liberté • Égalité • Fraternité
RÉPUBLIQUE FRANÇAISE

PRÉFET DU LOIRET

Direction départementale des territoires

Classement sonore des infrastructures de transports terrestres Commune de GEMIGNY



Le classement est établi d'après les niveaux sonores (L_{Aeq}) des infrastructures pour les périodes diurne (6h00 à 22h00) et nocturne (22h00 à 6h00).

L'indicateur, noté "L_{Aeq}", représente le niveau sonore énergétique équivalent exprimant l'énergie reçue pendant un certain temps.

Pour les lignes ferroviaires conventionnelles, les valeurs limites des niveaux de référence augmentées de 3 dB(A)

L _{Aeq} 6h-22h en dB(A)	L _{Aeq} 22h-6h en dB(A)	Catégorie de l'infrastructure	Largeur maximale des secteurs affectés par le bruit de part et d'autre de l'infrastructure
L > 81	L > 76	1	d = 300 m
76 < L ≤ 81	71 < L ≤ 76	2	d = 250 m
70 < L ≤ 76	65 < L ≤ 71	3	d = 100 m
65 < L ≤ 70	60 < L ≤ 65	4	d = 30 m
60 < L ≤ 65	55 < L ≤ 60	5	d = 10 m

La largeur est comptée à partir du bord de chaussée de la voie la plus proche pour les routes et à partir du rail extérieur de la voie la plus proche pour les voies de chemin de fer

L _{Aeq} 6h-22h en dB(A)	L _{Aeq} 22h-6h en dB(A)	Catégorie de l'infrastructure	Largeur maximale des secteurs affectés par le bruit de part et d'autre de l'infrastructure
L > 84	L > 79	1	d = 300 m
79 < L ≤ 84	74 < L ≤ 79	2	d = 250 m
73 < L ≤ 79	68 < L ≤ 74	3	d = 100 m
68 < L ≤ 73	63 < L ≤ 68	4	d = 30 m
63 < L ≤ 68	58 < L ≤ 63	5	d = 10 m

La largeur est comptée à partir du rail extérieur de la voie la plus proche

Classement sonore 2017

- Catégorie 1 Tissu Ouvert
- Catégorie 2 Tissu Ouvert
- Catégorie 3 Tissu Ouvert
- Catégorie 4 Tissu Ouvert

- Catégorie 5 Tissu Ouvert
- Catégorie 1 Rue en U
- Catégorie 2 Rue en U
- Catégorie 3 Rue en U
- Catégorie 4 Rue en U
- Catégorie 5 Rue en U

- Catégorie 1 Tramway
- Catégorie 2 Tramway
- Catégorie 3 Tramway
- Catégorie 4 Tramway
- Catégorie 5 Tramway

Classement sonore 2017 SNCF Réseau

- Catégorie 1
- Catégorie 2
- Catégorie 3
- Catégorie 4





Classement sonore des infrastructures de transports terrestres Commune de GEMIGNY

PRÉFET DU LOIRET

Direction départementale des territoires

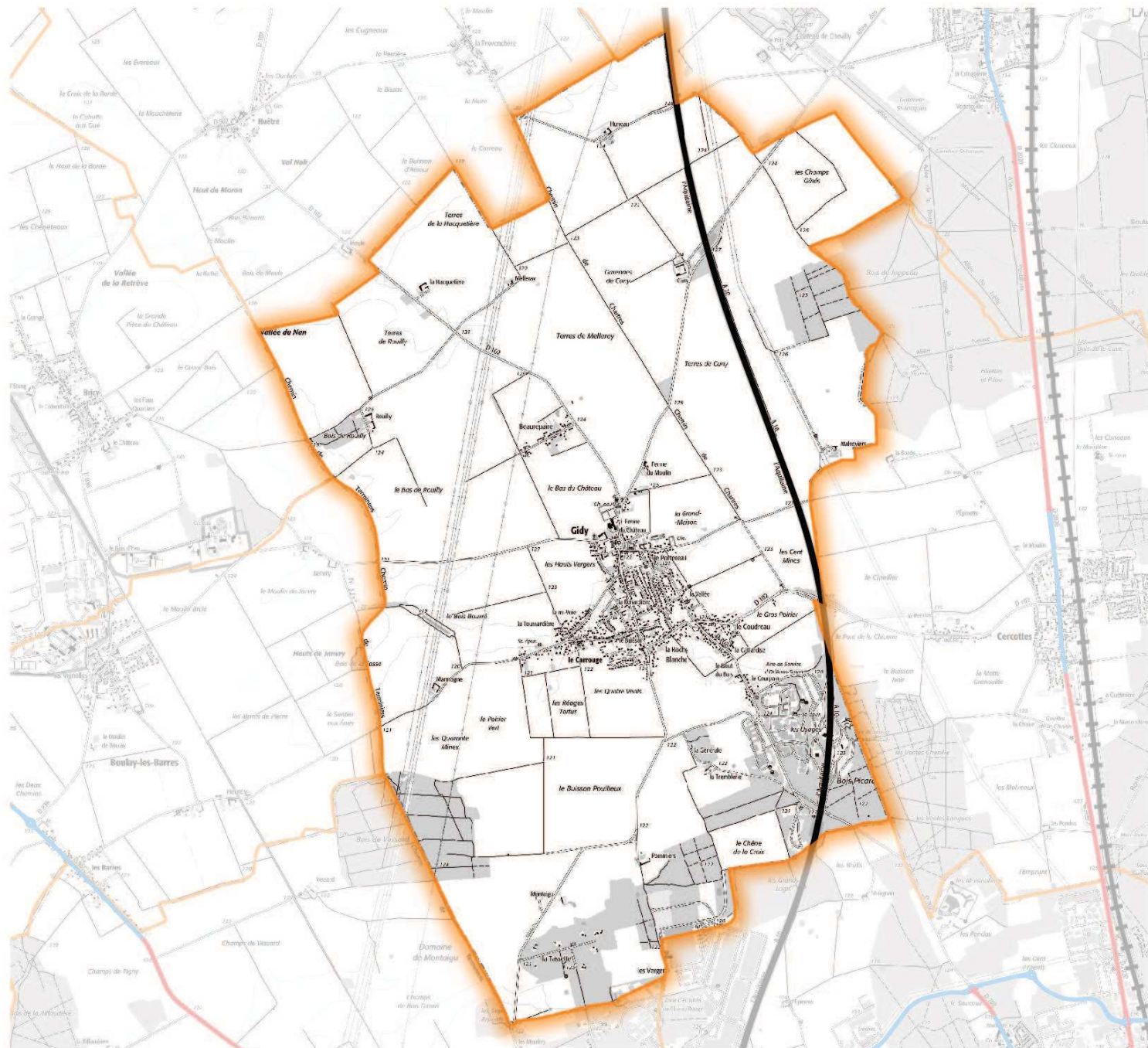
Voie	Début	Fin	Tissu	Trafic (véhicules/j)	% PL	Catégorie
------	-------	-----	-------	----------------------	------	-----------

Attention, ces tableaux peuvent indiquer des tronçons de voies traversant plusieurs communes.

Classement sonore des infrastructures de transports terrestres

Commune de GIDY

Direction départementale des territoires



Le classement est établi d'après les niveaux sonores (L_{Aeq}) des infrastructures

pour les périodes diurne (6h00 à 22h00) et nocturne (22h00 à 6h00).

L'indicateur, noté "L_{Aeq}", représente le niveau sonore énergétique équivalent exprimant l'énergie reçue pendant un certain temps.

Pour les lignes ferroviaires conventionnelles, les valeurs limites des niveaux de référence sont augmentées de 3 dB(A)

L _{Aeq} 6h-22h en dB(A)	L _{Aeq} 22h-6h en dB(A)	Catégorie de l'infrastructure	Largeur maximale des secteurs affectés par le bruit de part et d'autre de l'infrastructure
L > 81	L > 76	1	d = 300 m
76 < L ≤ 81	71 < L ≤ 76	2	d = 250 m
70 < L ≤ 76	65 < L ≤ 71	3	d = 100 m
65 < L ≤ 70	60 < L ≤ 65	4	d = 30 m
60 < L ≤ 65	55 < L ≤ 60	5	d = 10 m

La largeur est comptée à partir du bord de chaussée de la voie la plus proche pour les routes et à partir du rail extérieur de la voie la plus proche pour les voies de chemin de fer

L _{Aeq} 6h-22h en dB(A)	L _{Aeq} 22h-6h en dB(A)	Catégorie de l'infrastructure	Largeur maximale des secteurs affectés par le bruit de part et d'autre de l'infrastructure
L > 84	L > 79	1	d = 300 m
79 < L ≤ 84	74 < L ≤ 79	2	d = 250 m
73 < L ≤ 79	68 < L ≤ 74	3	d = 100 m
68 < L ≤ 73	63 < L ≤ 68	4	d = 30 m
63 < L ≤ 68	58 < L ≤ 63	5	d = 10 m

La largeur est comptée à partir du rail extérieur de la voie la plus proche

Classement sonore 2017

- Catégorie 1 Tissu Ouvert
- Catégorie 2 Tissu Ouvert
- Catégorie 3 Tissu Ouvert
- Catégorie 4 Tissu Ouvert

- Catégorie 5 Tissu Ouvert
- Catégorie 1 Rue en U
- Catégorie 2 Rue en U
- Catégorie 3 Rue en U
- Catégorie 4 Rue en U
- Catégorie 5 Rue en U

- Catégorie 1 Tramway
- Catégorie 2 Tramway
- Catégorie 3 Tramway
- Catégorie 4 Tramway
- Catégorie 5 Tramway

Classement sonore 2017 SNCF Réseau

- Catégorie 1
- Catégorie 2
- Catégorie 3
- Catégorie 4





Liberté • Égalité • Fraternité
RÉPUBLIQUE FRANÇAISE

PRÉFET DU LOIRET

Direction départementale des territoires

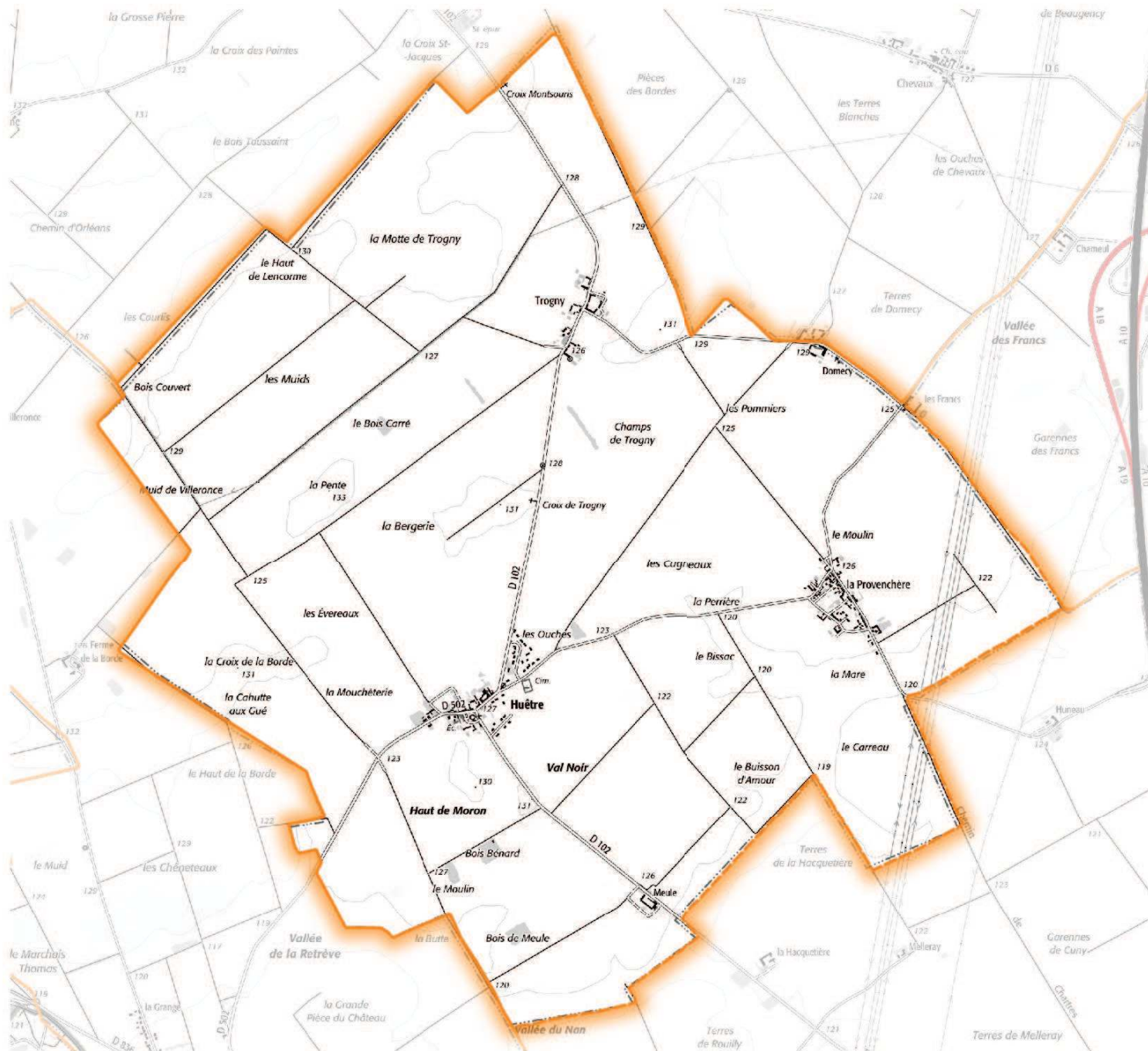
Classement sonore des infrastructures de transports terrestres Commune de GIDY

Voie	Début	Fin	Tissu	Trafic (véhicules/j)	% PL	Catégorie
A10	Artenay (RD2020) - PR 83	A701 (Orléans) - PR 93+400	Tissu Ouvert	64190	16	1

Attention, ces tableaux peuvent indiquer des tronçons de voies traversant plusieurs communes.

Classement sonore des infrastructures de transports terrestres Commune de HUETRE

Direction départementale des territoires



Le classement est établi d'après les niveaux sonores (L_{Aeq}) des infrastructures pour les périodes diurne (6h00 à 22h00) et nocturne (22h00 à 6h00).

L'indicateur, noté "L_{Aeq}", représente le niveau sonore énergétique équivalent exprimant l'énergie reçue pendant un certain temps.

Pour les lignes ferroviaires conventionnelles, les valeurs limites des niveaux de référence sont augmentées de 3 dB(A)

L _{Aeq} 6h-22h en dB(A)	L _{Aeq} 22h-6h en dB(A)	Catégorie de l'infrastructure	Largeur maximale des secteurs affectés par le bruit de part et d'autre de l'infrastructure
L > 81	L > 76	1	d = 300 m
76 < L ≤ 81	71 < L ≤ 76	2	d = 250 m
70 < L ≤ 76	65 < L ≤ 71	3	d = 100 m
65 < L ≤ 70	60 < L ≤ 65	4	d = 30 m
60 < L ≤ 65	55 < L ≤ 60	5	d = 10 m

La largeur est comptée à partir du bord de chaussée de la voie la plus proche pour les routes et à partir du rail extérieur de la voie la plus proche pour les voies de chemin de fer

L _{Aeq} 6h-22h en dB(A)	L _{Aeq} 22h-6h en dB(A)	Catégorie de l'infrastructure	Largeur maximale des secteurs affectés par le bruit de part et d'autre de l'infrastructure
L > 84	L > 79	1	d = 300 m
79 < L ≤ 84	74 < L ≤ 79	2	d = 250 m
73 < L ≤ 79	68 < L ≤ 74	3	d = 100 m
68 < L ≤ 73	63 < L ≤ 68	4	d = 30 m
63 < L ≤ 68	58 < L ≤ 63	5	d = 10 m

La largeur est comptée à partir du rail extérieur de la voie la plus proche

Classement sonore 2017


- Catégorie 1 Tissu Ouvert
- Catégorie 2 Tissu Ouvert
- Catégorie 3 Tissu Ouvert
- Catégorie 4 Tissu Ouvert

- Catégorie 5 Tissu Ouvert
- Catégorie 1 Rue en U
- Catégorie 2 Rue en U
- Catégorie 3 Rue en U
- Catégorie 4 Rue en U
- Catégorie 5 Rue en U

- Catégorie 1 Tramway
- Catégorie 2 Tramway
- Catégorie 3 Tramway
- Catégorie 4 Tramway
- Catégorie 5 Tramway

Classement sonore 2017 SNCF Réseau

- Catégorie 1
- Catégorie 2
- Catégorie 3
- Catégorie 4





Classement sonore des infrastructures de transports terrestres Commune de HUETRE

PRÉFET DU LOIRET

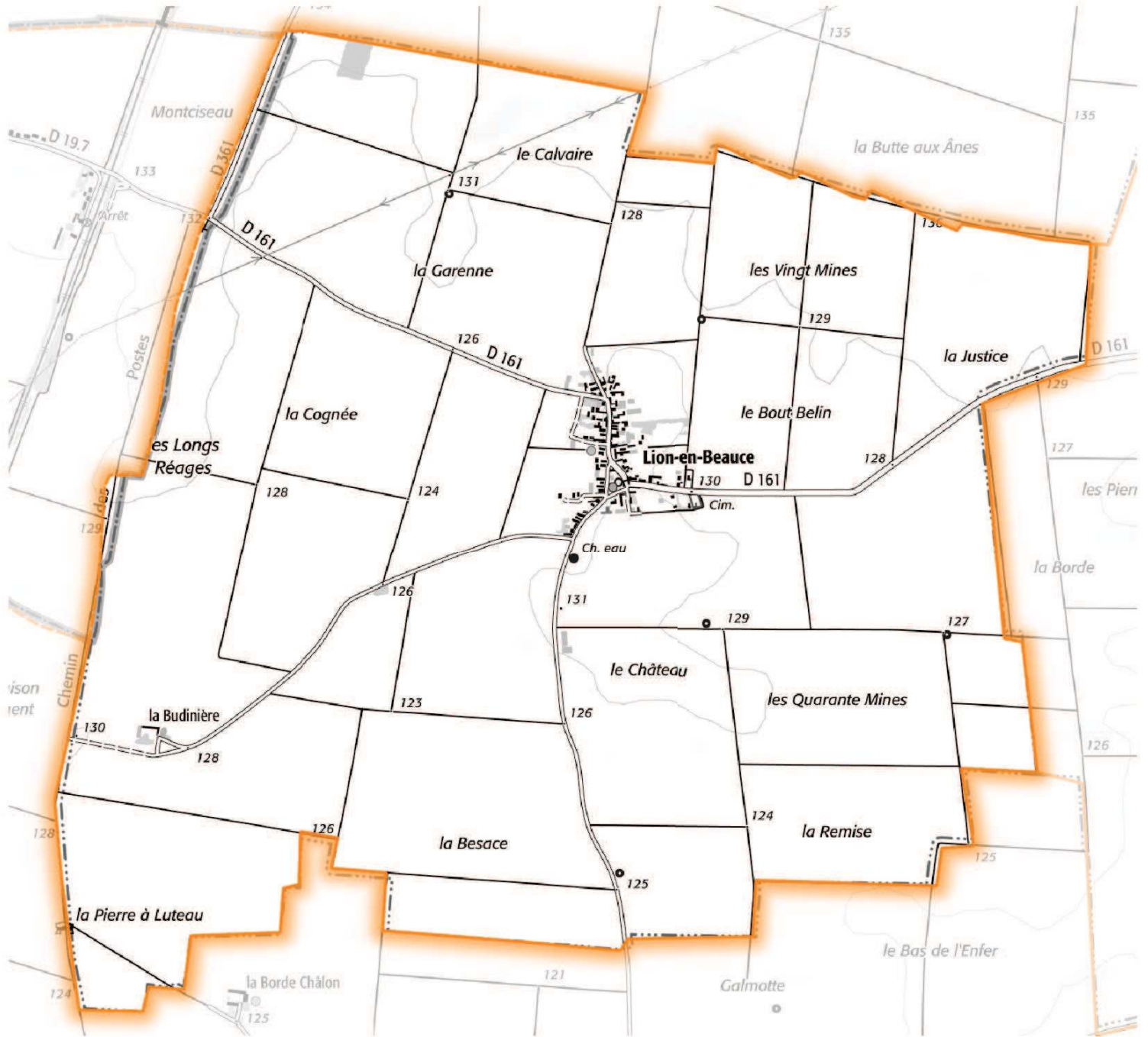
Direction départementale des territoires

Voie	Début	Fin	Tissu	Trafic (véhicules/j)	% PL	Catégorie
------	-------	-----	-------	----------------------	------	-----------

Attention, ces tableaux peuvent indiquer des tronçons de voies traversant plusieurs communes.



Classement sonore des infrastructures de transports terrestres Commune de LION-EN-BEAUCE



Le classement est établi d'après les niveaux sonores (L_{Aeq}) des infrastructures

pour les périodes diurne (6h00 à 22h00) et nocturne (22h00 à 6h00).

L'indicateur, noté "L_{Aeq}", représente le niveau sonore énergétique équivalent exprimant l'énergie reçue pendant un certain temps.

Pour les lignes ferroviaires conventionnelles, les valeurs limites des niveaux de référence sont augmentées de 3 dB(A)

L _{Aeq} 6h-22h en dB(A)	L _{Aeq} 22h-6h en dB(A)	Catégorie de l'infrastructure	Largeur maximale des secteurs affectés par le bruit de part et d'autre de l'infrastructure
L > 81	L > 76	1	d = 300 m
76 < L ≤ 81	71 < L ≤ 76	2	d = 250 m
70 < L ≤ 76	65 < L ≤ 71	3	d = 100 m
65 < L ≤ 70	60 < L ≤ 65	4	d = 30 m
60 < L ≤ 65	55 < L ≤ 60	5	d = 10 m

La largeur est comptée à partir du bord de chaussée de la voie la plus proche pour les routes et à partir du rail extérieur de la voie la plus proche pour les voies de chemin de fer

L _{Aeq} 6h-22h en dB(A)	L _{Aeq} 22h-6h en dB(A)	Catégorie de l'infrastructure	Largeur maximale des secteurs affectés par le bruit de part et d'autre de l'infrastructure
L > 84	L > 79	1	d = 300 m
79 < L ≤ 84	74 < L ≤ 79	2	d = 250 m
73 < L ≤ 79	68 < L ≤ 74	3	d = 100 m
68 < L ≤ 73	63 < L ≤ 68	4	d = 30 m
63 < L ≤ 68	58 < L ≤ 63	5	d = 10 m

La largeur est comptée à partir du rail extérieur de la voie la plus proche

Classement sonore 2017


- Catégorie 1 Tissu Ouvert
- Catégorie 2 Tissu Ouvert
- Catégorie 3 Tissu Ouvert
- Catégorie 4 Tissu Ouvert

- Catégorie 5 Tissu Ouvert
- Catégorie 1 Rue en U
- Catégorie 2 Rue en U
- Catégorie 3 Rue en U
- Catégorie 4 Rue en U
- Catégorie 5 Rue en U

- Catégorie 1 Tramway
- Catégorie 2 Tramway
- Catégorie 3 Tramway
- Catégorie 4 Tramway
- Catégorie 5 Tramway

Classement sonore 2017 SNCF Réseau

- Catégorie 1
- Catégorie 2
- Catégorie 3
- Catégorie 4





Classement sonore des infrastructures de transports terrestres Commune de LION-EN-BEAUCE

PRÉFET DU LOIRET

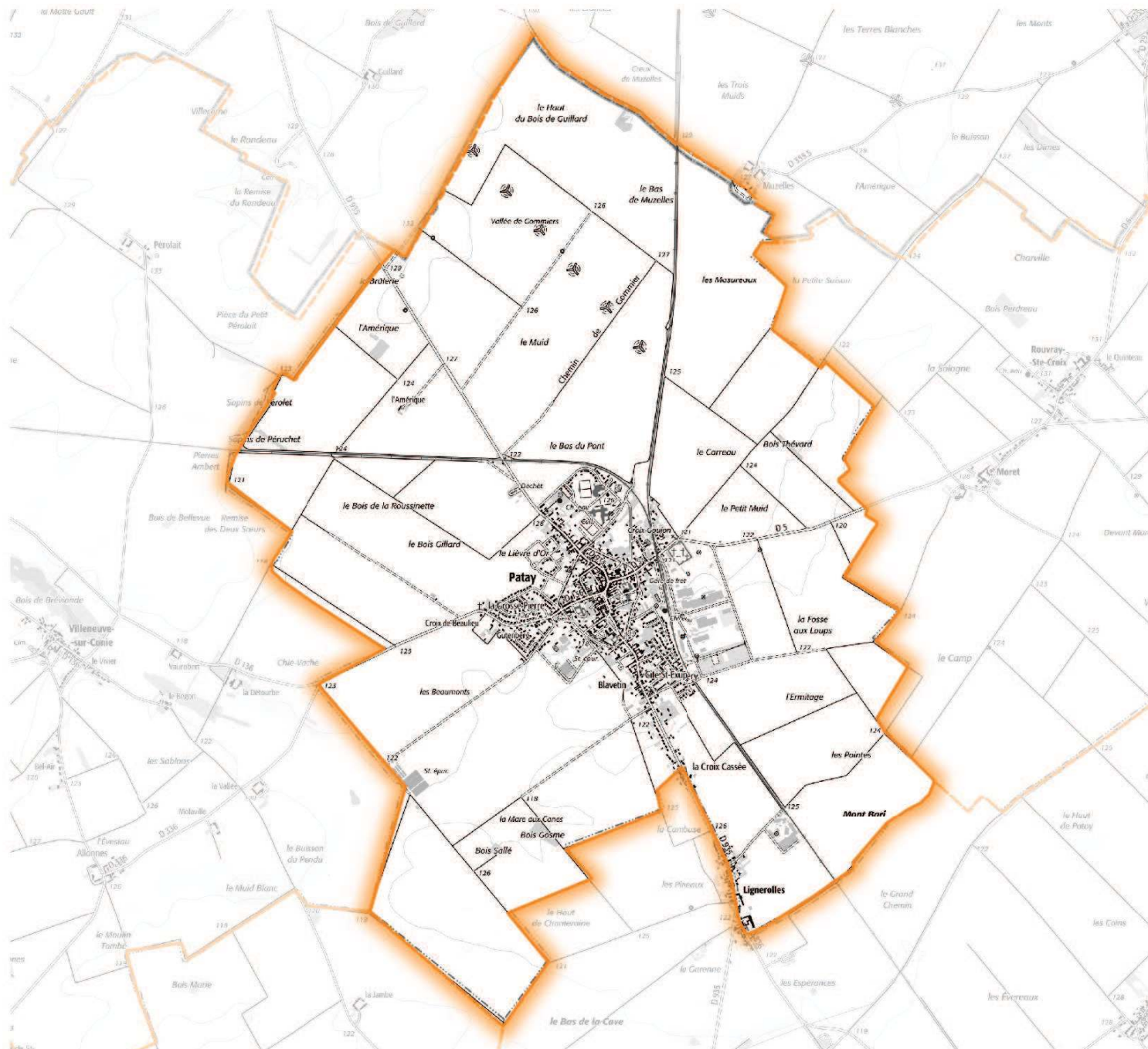
Direction départementale des territoires

Voie	Début	Fin	Tissu	Trafic (véhicules/j)	% PL	Catégorie
------	-------	-----	-------	----------------------	------	-----------

Attention, ces tableaux peuvent indiquer des tronçons de voies traversant plusieurs communes.

Classement sonore des infrastructures de transports terrestres Commune de PATAY

Direction départementale des territoires



Le classement est établi d'après les niveaux sonores (L_{Aeq}) des infrastructures pour les périodes diurne (6h00 à 22h00) et nocturne (22h00 à 6h00). L'indicateur, noté " L_{Aeq} ", représente le niveau sonore énergétique équivalent exprimant l'énergie reçue pendant un certain temps.

Pour les lignes ferroviaires conventionnelles, les valeurs limites des niveaux de référence augmentées de 3 dB(A)

L_{Aeq} 6h-22h en dB(A)	L_{Aeq} 22h-6h en dB(A)	Catégorie de l'infrastructure	Largeur maximale des secteurs affectés par le bruit de part et d'autre de l'infrastructure
$L > 81$	$L > 76$	1	$d = 300$ m
$76 < L \leq 81$	$71 < L \leq 76$	2	$d = 250$ m
$70 < L \leq 76$	$65 < L \leq 71$	3	$d = 100$ m
$65 < L \leq 70$	$60 < L \leq 65$	4	$d = 30$ m
$60 < L \leq 65$	$55 < L \leq 60$	5	$d = 10$ m

La largeur est comptée à partir du bord de chaussée de la voie la plus proche pour les routes et à partir du rail extérieur de la voie la plus proche pour les voies de chemin de fer

L_{Aeq} 6h-22h en dB(A)	L_{Aeq} 22h-6h en dB(A)	Catégorie de l'infrastructure	Largeur maximale des secteurs affectés par le bruit de part et d'autre de l'infrastructure
$L > 84$	$L > 79$	1	$d = 300$ m
$79 < L \leq 84$	$74 < L \leq 79$	2	$d = 250$ m
$73 < L \leq 79$	$68 < L \leq 74$	3	$d = 100$ m
$68 < L \leq 73$	$63 < L \leq 68$	4	$d = 30$ m
$63 < L \leq 68$	$58 < L \leq 63$	5	$d = 10$ m

La largeur est comptée à partir du rail extérieur de la voie la plus proche

Classement sonore 2017


- Catégorie 1 Tissu Ouvert
- Catégorie 2 Tissu Ouvert
- Catégorie 3 Tissu Ouvert
- Catégorie 4 Tissu Ouvert

- Catégorie 5 Tissu Ouvert
- Catégorie 1 Rue en U
- Catégorie 2 Rue en U
- Catégorie 3 Rue en U
- Catégorie 4 Rue en U
- Catégorie 5 Rue en U

- Catégorie 1 Tramway
- Catégorie 2 Tramway
- Catégorie 3 Tramway
- Catégorie 4 Tramway
- Catégorie 5 Tramway

Classement sonore 2017 SNCF Réseau

- Catégorie 1
- Catégorie 2
- Catégorie 3
- Catégorie 4





Classement sonore des infrastructures de transports terrestres Commune de PATAY

PRÉFET DU LOIRET

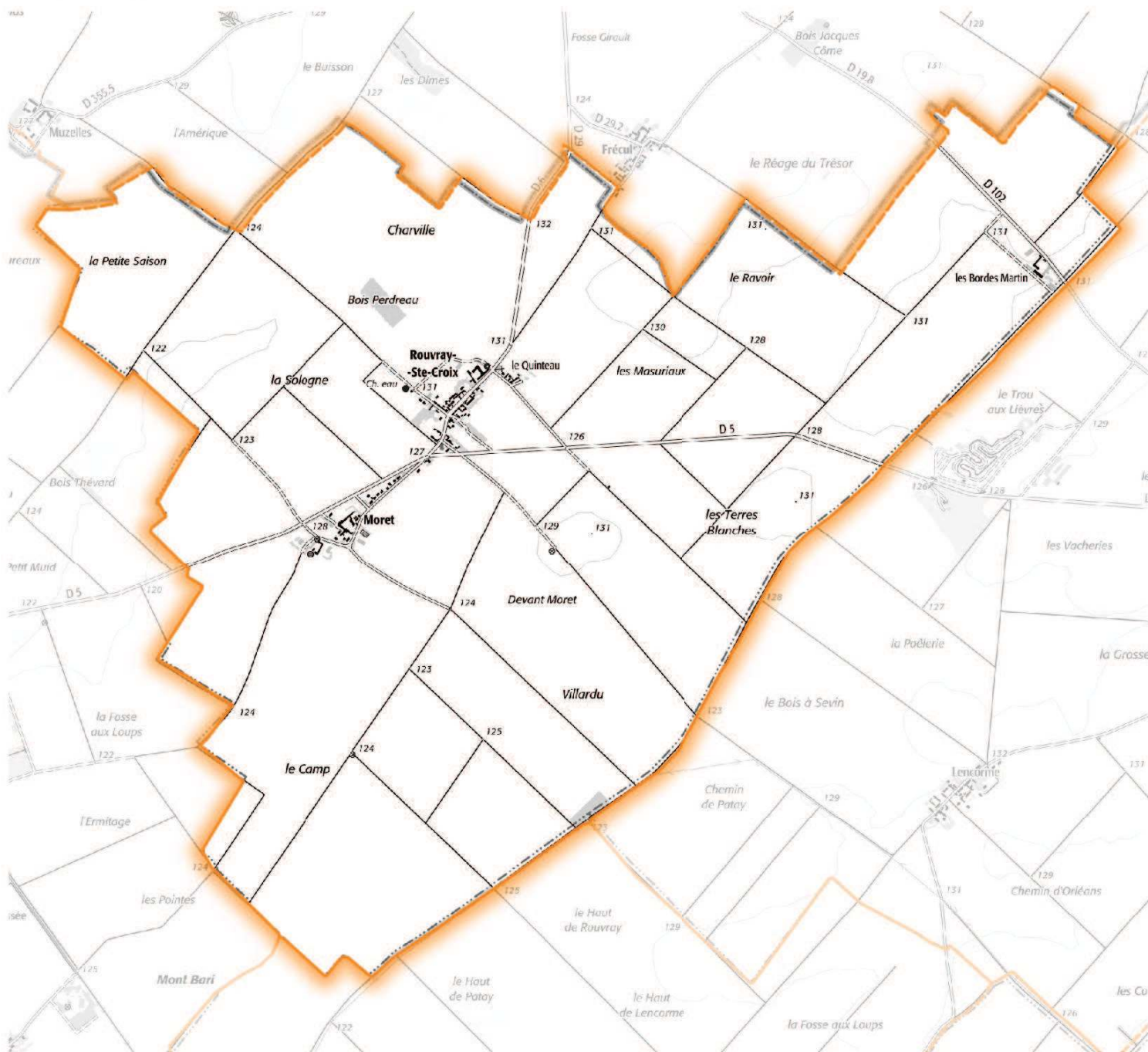
Direction départementale des territoires

Voie	Début	Fin	Tissu	Trafic (véhicules/j)	% PL	Catégorie
------	-------	-----	-------	----------------------	------	-----------

Attention, ces tableaux peuvent indiquer des tronçons de voies traversant plusieurs communes.



Classement sonore des infrastructures de transports terrestres Commune de ROUVRAY-SAINTE-CROIX



Le classement est établi d'après les niveaux sonores (L_{Aeq}) des infrastructures pour les périodes diurne (6h00 à 22h00) et nocturne (22h00 à 6h00).

L'indicateur, noté "L_{Aeq}", représente le niveau sonore énergétique équivalent exprimant l'énergie reçue pendant un certain temps.

Pour les lignes ferroviaires conventionnelles, les valeurs limites des niveaux de référence sont augmentées de 3 dB(A)

L _{Aeq} 6h-22h en dB(A)	L _{Aeq} 22h-6h en dB(A)	Catégorie de l'infrastructure	Largeur maximale des secteurs affectés par le bruit de part et d'autre de l'infrastructure
L > 81	L > 76	1	d = 300 m
76 < L ≤ 81	71 < L ≤ 76	2	d = 250 m
70 < L ≤ 76	65 < L ≤ 71	3	d = 100 m
65 < L ≤ 70	60 < L ≤ 65	4	d = 30 m
60 < L ≤ 65	55 < L ≤ 60	5	d = 10 m

La largeur est comptée à partir du bord de chaussée de la voie la plus proche pour les routes et à partir du rail extérieur de la voie la plus proche pour les voies de chemin de fer

L _{Aeq} 6h-22h en dB(A)	L _{Aeq} 22h-6h en dB(A)	Catégorie de l'infrastructure	Largeur maximale des secteurs affectés par le bruit de part et d'autre de l'infrastructure
L > 84	L > 79	1	d = 300 m
79 < L ≤ 84	74 < L ≤ 79	2	d = 250 m
73 < L ≤ 79	68 < L ≤ 74	3	d = 100 m
68 < L ≤ 73	63 < L ≤ 68	4	d = 30 m
63 < L ≤ 68	58 < L ≤ 63	5	d = 10 m

La largeur est comptée à partir du rail extérieur de la voie la plus proche

Classement sonore 2017


- Catégorie 1 Tissu Ouvert
- Catégorie 2 Tissu Ouvert
- Catégorie 3 Tissu Ouvert
- Catégorie 4 Tissu Ouvert

- Catégorie 5 Tissu Ouvert
- Catégorie 1 Rue en U
- Catégorie 2 Rue en U
- Catégorie 3 Rue en U
- Catégorie 4 Rue en U
- Catégorie 5 Rue en U

- Catégorie 1 Tramway
- Catégorie 2 Tramway
- Catégorie 3 Tramway
- Catégorie 4 Tramway
- Catégorie 5 Tramway

Classement sonore 2017 SNCF Réseau

- Catégorie 1
- Catégorie 2
- Catégorie 3
- Catégorie 4





Liberté • Égalité • Fraternité
RÉPUBLIQUE FRANÇAISE

PRÉFET DU LOIRET

Direction départementale des territoires

Classement sonore des infrastructures de transports terrestres Commune de ROUVRAY-SAINTE-CROIX

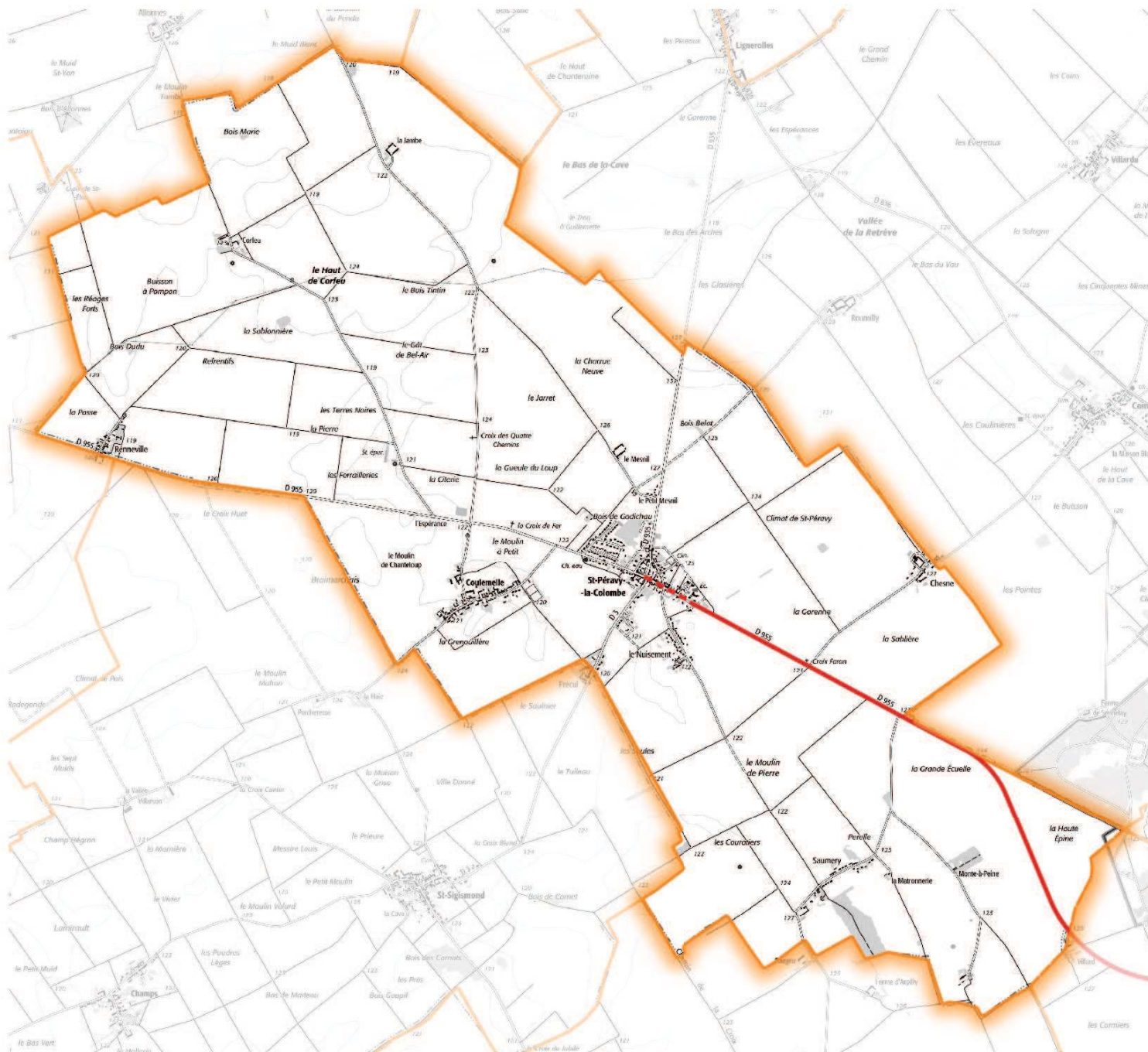
Voie	Début	Fin	Tissu	Trafic (véhicules/j)	% PL	Catégorie
------	-------	-----	-------	----------------------	------	-----------

Attention, ces tableaux peuvent indiquer des tronçons de voies traversant plusieurs communes.

Classement sonore des infrastructures de transports terrestres

Commune de SAINT-PERAVY-LA-COLOMBE

Direction départementale des territoires



Le classement est établi d'après les niveaux sonores (L_{Aeq}) des infrastructures

pour les périodes diurne (6h00 à 22h00) et nocturne (22h00 à 6h00).

L'indicateur, noté "L_{Aeq}", représente le niveau sonore énergétique équivalent exprimant l'énergie reçue pendant un certain temps.

Pour les lignes ferroviaires conventionnelles, les valeurs limites des niveaux de référence sont augmentées de 3 dB(A)

L _{Aeq} 6h-22h en dB(A)	L _{Aeq} 22h-6h en dB(A)	Catégorie de l'infrastructure	Largeur maximale des secteurs affectés par le bruit de part et d'autre de l'infrastructure
L > 81	L > 76	1	d = 300 m
76 < L ≤ 81	71 < L ≤ 76	2	d = 250 m
70 < L ≤ 76	65 < L ≤ 71	3	d = 100 m
65 < L ≤ 70	60 < L ≤ 65	4	d = 30 m
60 < L ≤ 65	55 < L ≤ 60	5	d = 10 m

La largeur est comptée à partir du bord de chaussée de la voie la plus proche pour les routes et à partir du rail extérieur de la voie la plus proche pour les voies de chemin de fer

L _{Aeq} 6h-22h en dB(A)	L _{Aeq} 22h-6h en dB(A)	Catégorie de l'infrastructure	Largeur maximale des secteurs affectés par le bruit de part et d'autre de l'infrastructure
L > 84	L > 79	1	d = 300 m
79 < L ≤ 84	74 < L ≤ 79	2	d = 250 m
73 < L ≤ 79	68 < L ≤ 74	3	d = 100 m
68 < L ≤ 73	63 < L ≤ 68	4	d = 30 m
63 < L ≤ 68	58 < L ≤ 63	5	d = 10 m

La largeur est comptée à partir du rail extérieur de la voie la plus proche

Classement sonore 2017

- Catégorie 1 Tissu Ouvert
- Catégorie 2 Tissu Ouvert
- Catégorie 3 Tissu Ouvert
- Catégorie 4 Tissu Ouvert

- Catégorie 5 Tissu Ouvert
- Catégorie 1 Rue en U
- Catégorie 2 Rue en U
- Catégorie 3 Rue en U
- Catégorie 4 Rue en U
- Catégorie 5 Rue en U

- Catégorie 1 Tramway
- Catégorie 2 Tramway
- Catégorie 3 Tramway
- Catégorie 4 Tramway
- Catégorie 5 Tramway

Classement sonore 2017 SNCF Réseau

- Catégorie 1
- Catégorie 2
- Catégorie 3
- Catégorie 4



RÉPUBLIQUE FRANÇAISE

PRÉFET DU LOIRET

Direction départementale des territoires

Classement sonore des infrastructures de transports terrestres Commune de SAINT-PERAVY-LA-COLOMBE

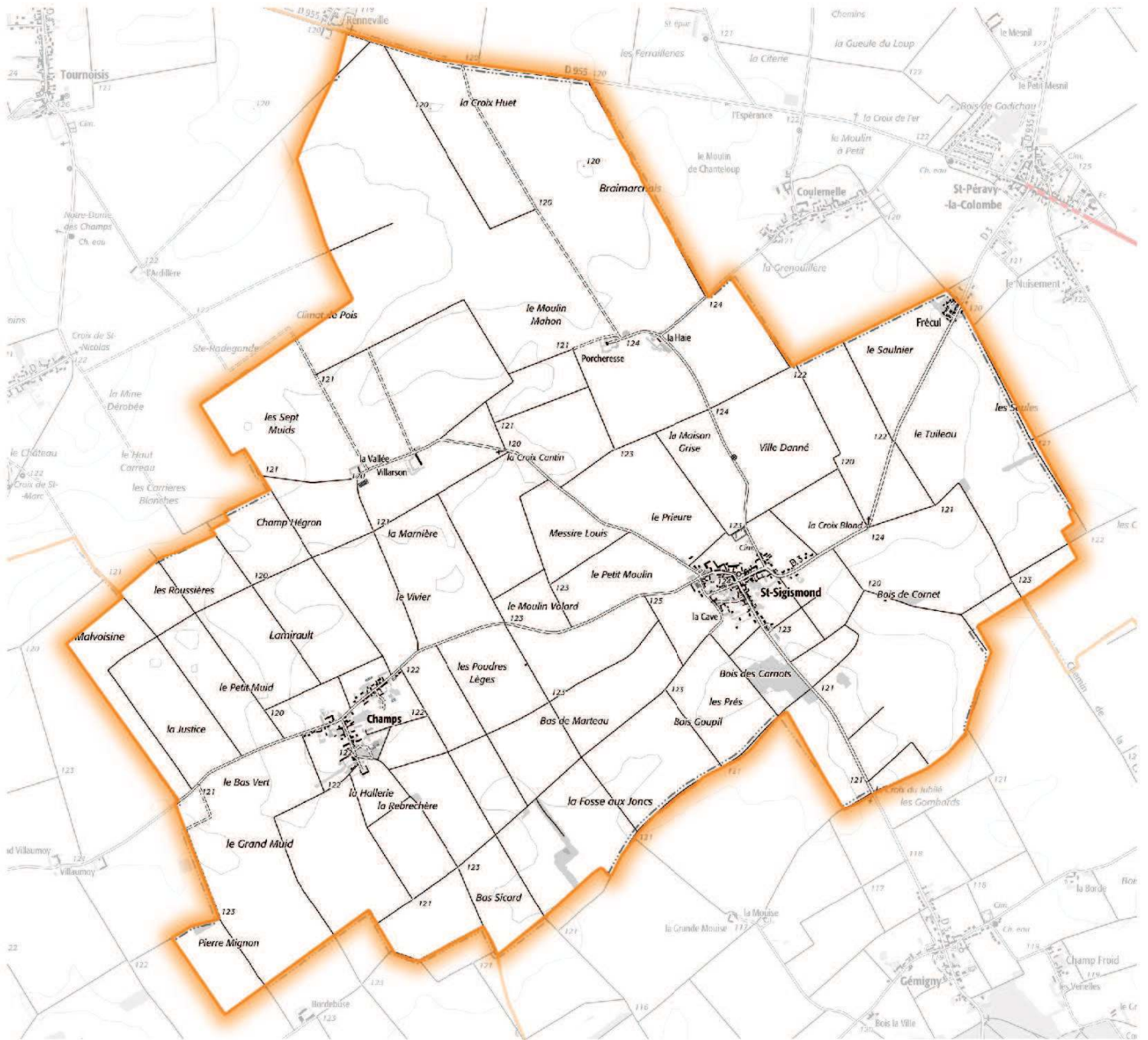
Voie	Début	Fin	Tissu	Trafic (véhicules/j)	% PL	Catégorie
RD955	PR 12+460	PR 18+540	Tissu Ouvert	6595	12	3
RD955	PR 18+540	PR 18+958	Rue en U	6595	12	3

Attention, ces tableaux peuvent indiquer des tronçons de voies traversant plusieurs communes.



Classement sonore des infrastructures de transports terrestres Commune de SAINT-SIGISMOND

Direction départementale des territoires



Le classement est établi d'après les niveaux sonores (L_{Aeq}) des infrastructures

pour les périodes diurne (6h00 à 22h00) et nocturne (22h00 à 6h00).

L'indicateur, noté "L_{Aeq}", représente le niveau sonore énergétique équivalent exprimant l'énergie reçue pendant un certain temps.

Pour les lignes ferroviaires conventionnelles, les valeurs limites des niveaux de référence sont augmentées de 3 dB(A)

L _{Aeq} 6h-22h en dB(A)	L _{Aeq} 22h-6h en dB(A)	Catégorie de l'infrastructure	Largeur maximale des secteurs affectés par le bruit de part et d'autre de l'infrastructure
L > 81	L > 76	1	d = 300 m
76 < L ≤ 81	71 < L ≤ 76	2	d = 250 m
70 < L ≤ 76	65 < L ≤ 71	3	d = 100 m
65 < L ≤ 70	60 < L ≤ 65	4	d = 30 m
60 < L ≤ 65	55 < L ≤ 60	5	d = 10 m

La largeur est comptée à partir du bord de chaussée de la voie la plus proche pour les routes et à partir du rail extérieur de la voie la plus proche pour les voies de chemin de fer

L _{Aeq} 6h-22h en dB(A)	L _{Aeq} 22h-6h en dB(A)	Catégorie de l'infrastructure	Largeur maximale des secteurs affectés par le bruit de part et d'autre de l'infrastructure
L > 84	L > 79	1	d = 300 m
79 < L ≤ 84	74 < L ≤ 79	2	d = 250 m
73 < L ≤ 79	68 < L ≤ 74	3	d = 100 m
68 < L ≤ 73	63 < L ≤ 68	4	d = 30 m
63 < L ≤ 68	58 < L ≤ 63	5	d = 10 m

La largeur est comptée à partir du rail extérieur de la voie la plus proche

Classement sonore 2017


- Catégorie 1 Tissu Ouvert
- Catégorie 2 Tissu Ouvert
- Catégorie 3 Tissu Ouvert
- Catégorie 4 Tissu Ouvert

- Catégorie 5 Tissu Ouvert
- — Catégorie 1 Rue en U
- — Catégorie 2 Rue en U
- — Catégorie 3 Rue en U
- — Catégorie 4 Rue en U
- — Catégorie 5 Rue en U

- Catégorie 1 Tramway
- Catégorie 2 Tramway
- Catégorie 3 Tramway
- Catégorie 4 Tramway
- Catégorie 5 Tramway

Classement sonore 2017 SNCF Réseau

- +—+—+ Catégorie 1
- +—+—+ Catégorie 2
- +—+—+ Catégorie 3
- +—+—+ Catégorie 4





Classement sonore des infrastructures de transports terrestres Commune de SAINT-SIGISMOND

PRÉFET DU LOIRET

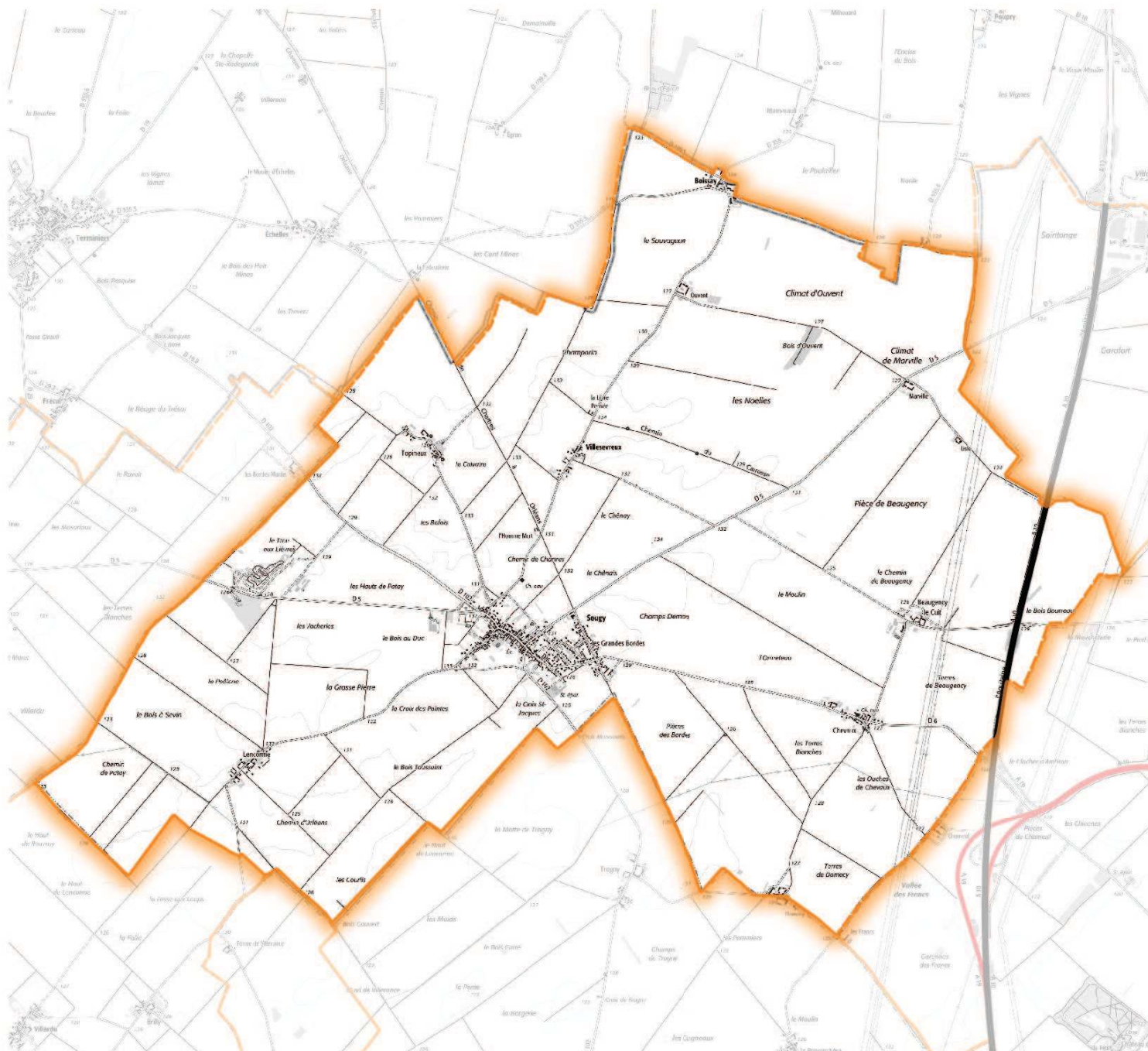
Direction départementale des territoires

Voie	Début	Fin	Tissu	Trafic (véhicules/j)	% PL	Catégorie
------	-------	-----	-------	----------------------	------	-----------

Attention, ces tableaux peuvent indiquer des tronçons de voies traversant plusieurs communes.

Classement sonore des infrastructures de transports terrestres Commune de SOUGY

Direction départementale des territoires



Le classement est établi d'après les niveaux sonores (L_{Aeq}) des infrastructures

pour les périodes diurne (6h00 à 22h00) et nocturne (22h00 à 6h00).

L'indicateur, noté "L_{Aeq}", représente le niveau sonore énergétique équivalent exprimant l'énergie reçue pendant un certain temps.

Pour les lignes ferroviaires conventionnelles, les valeurs limites des niveaux de référence augmentées de 3 dB(A)

L _{Aeq} 6h-22h en dB(A)	L _{Aeq} 22h-6h en dB(A)	Catégorie de l'infrastructure	Largeur maximale des secteurs affectés par le bruit de part et d'autre de l'infrastructure
L > 81	L > 76	1	d = 300 m
76 < L ≤ 81	71 < L ≤ 76	2	d = 250 m
70 < L ≤ 76	65 < L ≤ 71	3	d = 100 m
65 < L ≤ 70	60 < L ≤ 65	4	d = 30 m
60 < L ≤ 65	55 < L ≤ 60	5	d = 10 m

La largeur est comptée à partir du bord de chaussée de la voie la plus proche pour les routes et à partir du rail extérieur de la voie la plus proche pour les voies de chemin de fer

L _{Aeq} 6h-22h en dB(A)	L _{Aeq} 22h-6h en dB(A)	Catégorie de l'infrastructure	Largeur maximale des secteurs affectés par le bruit de part et d'autre de l'infrastructure
L > 84	L > 79	1	d = 300 m
79 < L ≤ 84	74 < L ≤ 79	2	d = 250 m
73 < L ≤ 79	68 < L ≤ 74	3	d = 100 m
68 < L ≤ 73	63 < L ≤ 68	4	d = 30 m
63 < L ≤ 68	58 < L ≤ 63	5	d = 10 m

La largeur est comptée à partir du rail extérieur de la voie la plus proche

Classement sonore 2017

- Catégorie 1 Tissu Ouvert
- Catégorie 2 Tissu Ouvert
- Catégorie 3 Tissu Ouvert
- Catégorie 4 Tissu Ouvert

- Catégorie 5 Tissu Ouvert
- — Catégorie 1 Rue en U
- — Catégorie 2 Rue en U
- — Catégorie 3 Rue en U
- — Catégorie 4 Rue en U
- — Catégorie 5 Rue en U

- Catégorie 1 Tramway
- Catégorie 2 Tramway
- Catégorie 3 Tramway
- Catégorie 4 Tramway
- Catégorie 5 Tramway

Classement sonore 2017 SNCF Réseau

- +—+ Catégorie 1
- +—+ Catégorie 2
- +—+ Catégorie 3
- +—+ Catégorie 4



Liberté • Égalité • Fraternité
RÉPUBLIQUE FRANÇAISE

PRÉFET DU LOIRET

Direction départementale des territoires

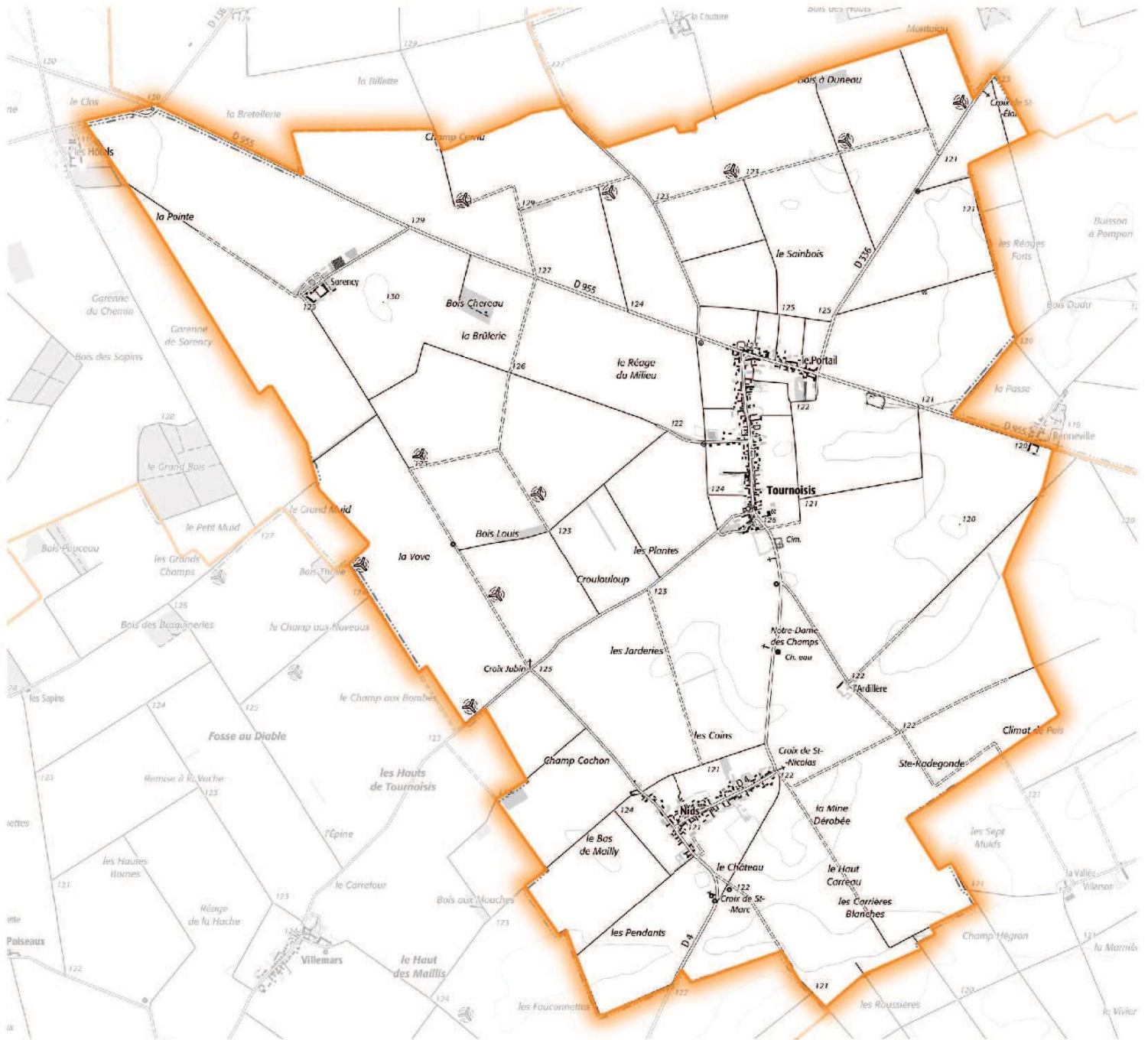
Classement sonore des infrastructures de transports terrestres Commune de SOUGY

Voie	Début	Fin	Tissu	Trafic (véhicules/j)	% PL	Catégorie
A10	PR 77 - Limite département	PR 83 - jonction A19	Tissu Ouvert	15	16	1

Attention, ces tableaux peuvent indiquer des tronçons de voies traversant plusieurs communes.

Classement sonore des infrastructures de transports terrestres Commune de TOURNOISIS

Direction départementale des territoires



Le classement est établi d'après les niveaux sonores (L_{Aeq}) des infrastructures

pour les périodes diurne (6h00 à 22h00) et nocturne (22h00 à 6h00).

L'indicateur, noté "L_{Aeq}", représente le niveau sonore énergétique équivalent exprimant l'énergie reçue pendant un certain temps.

Pour les lignes ferroviaires conventionnelles, les valeurs limites des niveaux de référence sont augmentées de 3 dB(A)

L _{Aeq} 6h-22h en dB(A)	L _{Aeq} 22h-6h en dB(A)	Catégorie de l'infrastructure	Largeur maximale des secteurs affectés par le bruit de part et d'autre de l'infrastructure
L > 81	L > 76	1	d = 300 m
76 < L ≤ 81	71 < L ≤ 76	2	d = 250 m
70 < L ≤ 76	65 < L ≤ 71	3	d = 100 m
65 < L ≤ 70	60 < L ≤ 65	4	d = 30 m
60 < L ≤ 65	55 < L ≤ 60	5	d = 10 m

La largeur est comptée à partir du bord de chaussée de la voie la plus proche pour les routes et à partir du rail extérieur de la voie la plus proche pour les voies de chemin de fer

L _{Aeq} 6h-22h en dB(A)	L _{Aeq} 22h-6h en dB(A)	Catégorie de l'infrastructure	Largeur maximale des secteurs affectés par le bruit de part et d'autre de l'infrastructure
L > 84	L > 79	1	d = 300 m
79 < L ≤ 84	74 < L ≤ 79	2	d = 250 m
73 < L ≤ 79	68 < L ≤ 74	3	d = 100 m
68 < L ≤ 73	63 < L ≤ 68	4	d = 30 m
63 < L ≤ 68	58 < L ≤ 63	5	d = 10 m

La largeur est comptée à partir du rail extérieur de la voie la plus proche

Classement sonore 2017


- Catégorie 1 Tissu Ouvert
- Catégorie 2 Tissu Ouvert
- Catégorie 3 Tissu Ouvert
- Catégorie 4 Tissu Ouvert

- Catégorie 5 Tissu Ouvert
- - - Catégorie 1 Rue en U
- - - Catégorie 2 Rue en U
- - - Catégorie 3 Rue en U
- - - Catégorie 4 Rue en U
- - - Catégorie 5 Rue en U

- Catégorie 1 Tramway
- Catégorie 2 Tramway
- Catégorie 3 Tramway
- Catégorie 4 Tramway
- Catégorie 5 Tramway

Classement sonore 2017 SNCF Réseau

- Catégorie 1
- Catégorie 2
- Catégorie 3
- Catégorie 4





Liberté • Égalité • Fraternité

RÉPUBLIQUE FRANÇAISE

PRÉFET DU LOIRET

Direction départementale des territoires

Classement sonore des infrastructures de transports terrestres Commune de TOURNOISIS

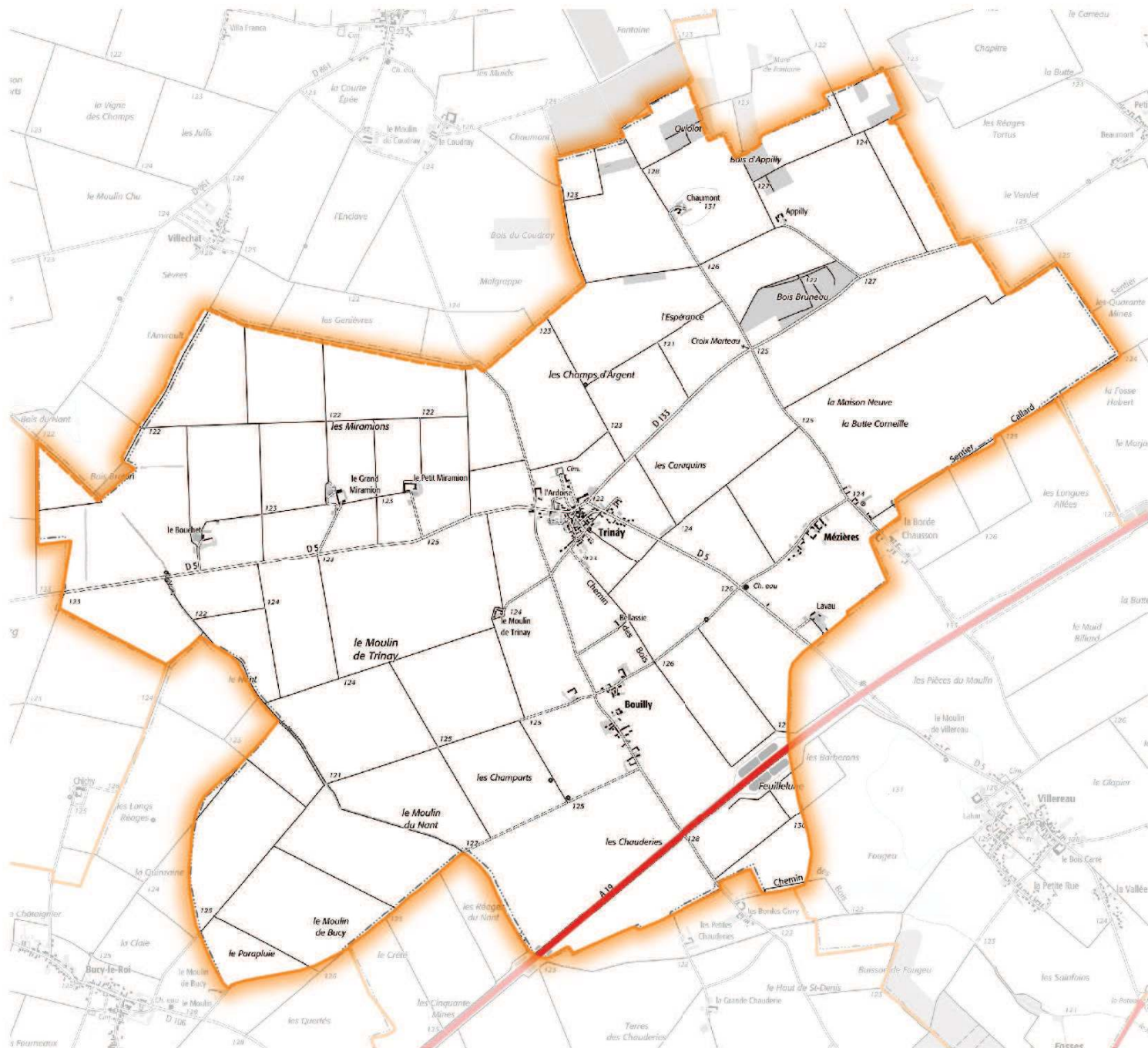
Voie	Début	Fin	Tissu	Trafic (véhicules/j)	% PL	Catégorie
------	-------	-----	-------	----------------------	------	-----------

Attention, ces tableaux peuvent indiquer des tronçons de voies traversant plusieurs communes.



Classement sonore des infrastructures de transports terrestres Commune de TRINAY

Direction départementale des territoires



Le classement est établi d'après les niveaux sonores (L_{Aeq}) des infrastructures

pour les périodes diurne (6h00 à 22h00) et nocturne (22h00 à 6h00).

L'indicateur, noté "L_{Aeq}", représente le niveau sonore énergétique équivalent exprimant l'énergie reçue pendant un certain temps.

Pour les lignes ferroviaires conventionnelles, les valeurs limites des niveaux de référence sont augmentées de 3 dB(A)

L _{Aeq} 6h-22h en dB(A)	L _{Aeq} 22h-6h en dB(A)	Catégorie de l'infrastructure	Largeur maximale des secteurs affectés par le bruit de part et d'autre de l'infrastructure
L > 81	L > 76	1	d = 300 m
76 < L ≤ 81	71 < L ≤ 76	2	d = 250 m
70 < L ≤ 76	65 < L ≤ 71	3	d = 100 m
65 < L ≤ 70	60 < L ≤ 65	4	d = 30 m
60 < L ≤ 65	55 < L ≤ 60	5	d = 10 m

La largeur est comptée à partir du bord de chaussée de la voie la plus proche pour les routes et à partir du rail extérieur de la voie la plus proche pour les voies de chemin de fer

L _{Aeq} 6h-22h en dB(A)	L _{Aeq} 22h-6h en dB(A)	Catégorie de l'infrastructure	Largeur maximale des secteurs affectés par le bruit de part et d'autre de l'infrastructure
L > 84	L > 79	1	d = 300 m
79 < L ≤ 84	74 < L ≤ 79	2	d = 250 m
73 < L ≤ 79	68 < L ≤ 74	3	d = 100 m
68 < L ≤ 73	63 < L ≤ 68	4	d = 30 m
63 < L ≤ 68	58 < L ≤ 63	5	d = 10 m

La largeur est comptée à partir du rail extérieur de la voie la plus proche

Classement sonore 2017

- Catégorie 1 Tissu Ouvert
- Catégorie 2 Tissu Ouvert
- Catégorie 3 Tissu Ouvert
- Catégorie 4 Tissu Ouvert

- Catégorie 5 Tissu Ouvert
- - - Catégorie 1 Rue en U
- - - Catégorie 2 Rue en U
- - - Catégorie 3 Rue en U
- - - Catégorie 4 Rue en U
- - - Catégorie 5 Rue en U

- Catégorie 1 Tramway
- Catégorie 2 Tramway
- Catégorie 3 Tramway
- Catégorie 4 Tramway
- Catégorie 5 Tramway

Classement sonore 2017 SNCF Réseau

- Catégorie 1
- Catégorie 2
- Catégorie 3
- Catégorie 4





Classement sonore des infrastructures de transports terrestres Commune de TRINAY

PRÉFET DU LOIRET

Direction départementale des territoires

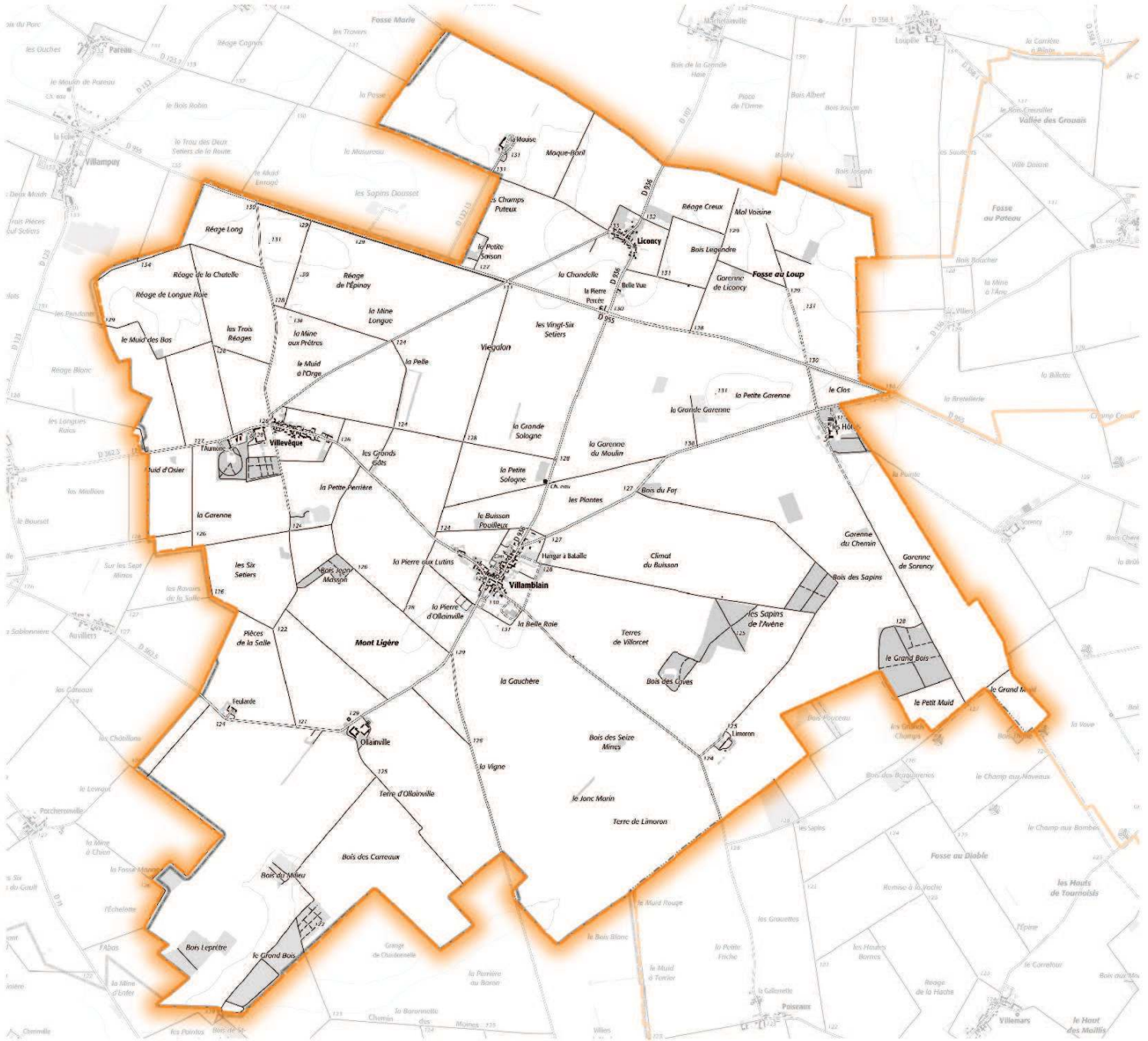
Voie	Début	Fin	Tissu	Trafic (véhicules/j)	% PL	Catégorie
A19	PR 101+000	PR 130+000 - A10	Tissu Ouvert	8108	11	3

Attention, ces tableaux peuvent indiquer des tronçons de voies traversant plusieurs communes.



Classement sonore des infrastructures de transports terrestres Commune de VILLAMBLAIN

Direction départementale des territoires



Le classement est établi d'après les niveaux sonores (L_{Aeq}) des infrastructures pour les périodes diurne (6h00 à 22h00) et nocturne (22h00 à 6h00). L'indicateur, noté "L_{Aeq}", représente le niveau sonore énergétique équivalent exprimant l'énergie reçue pendant un certain temps.

Pour les lignes ferroviaires conventionnelles, les valeurs limites des niveaux de référence augmentées de 3 dB(A)

L _{Aeq} 6h-22h en dB(A)	L _{Aeq} 22h-6h en dB(A)	Catégorie de l'infrastructure	Largeur maximale des secteurs affectés par le bruit de part et d'autre de l'infrastructure
L > 81	L > 76	1	d = 300 m
76 < L ≤ 81	71 < L ≤ 76	2	d = 250 m
70 < L ≤ 76	65 < L ≤ 71	3	d = 100 m
65 < L ≤ 70	60 < L ≤ 65	4	d = 30 m
60 < L ≤ 65	55 < L ≤ 60	5	d = 10 m

La largeur est comptée à partir du bord de chaussée de la voie la plus proche pour les routes et à partir du rail extérieur de la voie la plus proche pour les voies de chemin de fer

L _{Aeq} 6h-22h en dB(A)	L _{Aeq} 22h-6h en dB(A)	Catégorie de l'infrastructure	Largeur maximale des secteurs affectés par le bruit de part et d'autre de l'infrastructure
L > 84	L > 79	1	d = 300 m
79 < L ≤ 84	74 < L ≤ 79	2	d = 250 m
73 < L ≤ 79	68 < L ≤ 74	3	d = 100 m
68 < L ≤ 73	63 < L ≤ 68	4	d = 30 m
63 < L ≤ 68	58 < L ≤ 63	5	d = 10 m

La largeur est comptée à partir du rail extérieur de la voie la plus proche

Classement sonore 2017

- Catégorie 1 Tissu Ouvert
- Catégorie 2 Tissu Ouvert
- Catégorie 3 Tissu Ouvert
- Catégorie 4 Tissu Ouvert
- Catégorie 5 Tissu Ouvert
- - - Catégorie 1 Rue en U
- - - Catégorie 2 Rue en U
- - - Catégorie 3 Rue en U
- - - Catégorie 4 Rue en U
- - - Catégorie 5 Rue en U

- Catégorie 1 Tramway
- Catégorie 2 Tramway
- Catégorie 3 Tramway
- Catégorie 4 Tramway
- Catégorie 5 Tramway

Classement sonore 2017 SNCF Réseau

- Catégorie 1
- Catégorie 2
- Catégorie 3
- Catégorie 4





Liberté • Égalité • Fraternité
RÉPUBLIQUE FRANÇAISE

PRÉFET DU LOIRET

Direction départementale des territoires

Classement sonore des infrastructures de transports terrestres Commune de VILLAMBLAIN

Voie	Début	Fin	Tissu	Trafic (véhicules/j)	% PL	Catégorie
------	-------	-----	-------	----------------------	------	-----------

Attention, ces tableaux peuvent indiquer des tronçons de voies traversant plusieurs communes.

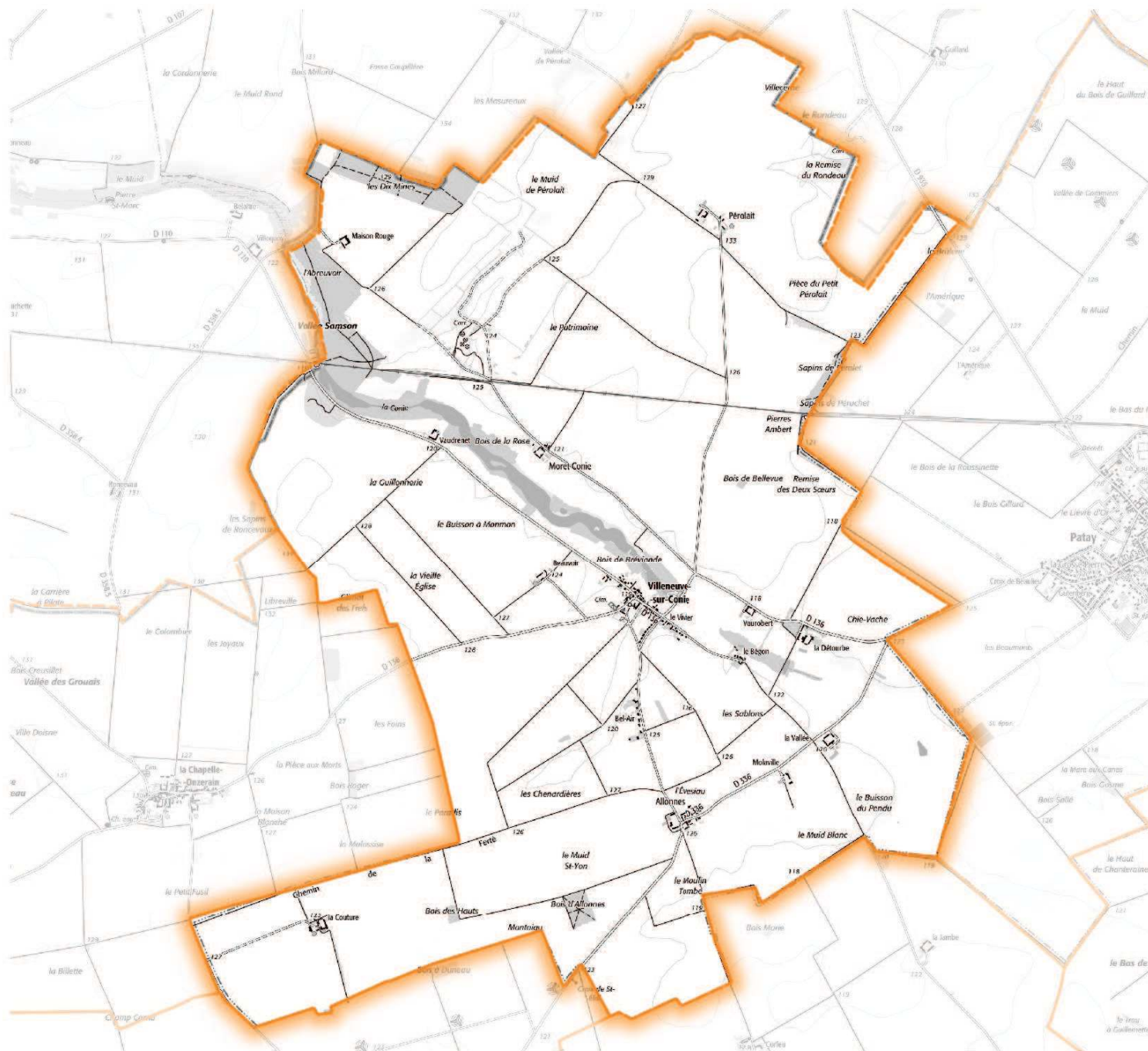


Liberté • Égalité • Fraternité
RÉPUBLIQUE FRANÇAISE

PRÉFET DU LOIRET

Direction départementale des territoires

Classement sonore des infrastructures de transports terrestres Commune de VILLENEUVE-SUR-CONIE



Le classement est établi d'après les niveaux sonores (L_{Aeq}) des infrastructures

pour les périodes diurne (6h00 à 22h00) et nocturne (22h00 à 6h00).

L'indicateur, noté "L_{Aeq}", représente le niveau sonore énergétique équivalent exprimant l'énergie reçue pendant un certain temps.

Pour les lignes ferroviaires conventionnelles, les valeurs limites des niveaux de référence sont augmentées de 3 dB(A)

L _{Aeq} 6h-22h en dB(A)	L _{Aeq} 22h-6h en dB(A)	Catégorie de l'infrastructure	Largeur maximale des secteurs affectés par le bruit de part et d'autre de l'infrastructure
L > 81	L > 76	1	d = 300 m
76 < L ≤ 81	71 < L ≤ 76	2	d = 250 m
70 < L ≤ 76	65 < L ≤ 71	3	d = 100 m
65 < L ≤ 70	60 < L ≤ 65	4	d = 30 m
60 < L ≤ 65	55 < L ≤ 60	5	d = 10 m

La largeur est comptée à partir du bord de chaussée de la voie la plus proche pour les routes et à partir du rail extérieur de la voie la plus proche pour les voies de chemin de fer

L _{Aeq} 6h-22h en dB(A)	L _{Aeq} 22h-6h en dB(A)	Catégorie de l'infrastructure	Largeur maximale des secteurs affectés par le bruit de part et d'autre de l'infrastructure
L > 84	L > 79	1	d = 300 m
79 < L ≤ 84	74 < L ≤ 79	2	d = 250 m
73 < L ≤ 79	68 < L ≤ 74	3	d = 100 m
68 < L ≤ 73	63 < L ≤ 68	4	d = 30 m
63 < L ≤ 68	58 < L ≤ 63	5	d = 10 m

La largeur est comptée à partir du rail extérieur de la voie la plus proche

Classement sonore 2017

- Catégorie 1 Tissu Ouvert
- Catégorie 2 Tissu Ouvert
- Catégorie 3 Tissu Ouvert
- Catégorie 4 Tissu Ouvert

- Catégorie 5 Tissu Ouvert
- Catégorie 1 Rue en U
- Catégorie 2 Rue en U
- Catégorie 3 Rue en U
- Catégorie 4 Rue en U
- Catégorie 5 Rue en U

- Catégorie 1 Tramway
- Catégorie 2 Tramway
- Catégorie 3 Tramway
- Catégorie 4 Tramway
- Catégorie 5 Tramway

Classement sonore 2017 SNCF Réseau

- Catégorie 1
- Catégorie 2
- Catégorie 3
- Catégorie 4





Liberté • Égalité • Fraternité
RÉPUBLIQUE FRANÇAISE

PRÉFET DU LOIRET

Direction départementale des territoires

Classement sonore des infrastructures de transports terrestres Commune de VILLENEUVE-SUR-CONIE

Voie	Début	Fin	Tissu	Trafic (véhicules/j)	% PL	Catégorie
------	-------	-----	-------	----------------------	------	-----------

Attention, ces tableaux peuvent indiquer des tronçons de voies traversant plusieurs communes.